DATI TECNICI FUNZIONALI

PISTA DI LAVORO	
TIPO PISTA	
PIAZZOLE	
ALLARGAMENTI	
STRADE DI ACCESSO PROVVISORIE	
IMPIANTI	

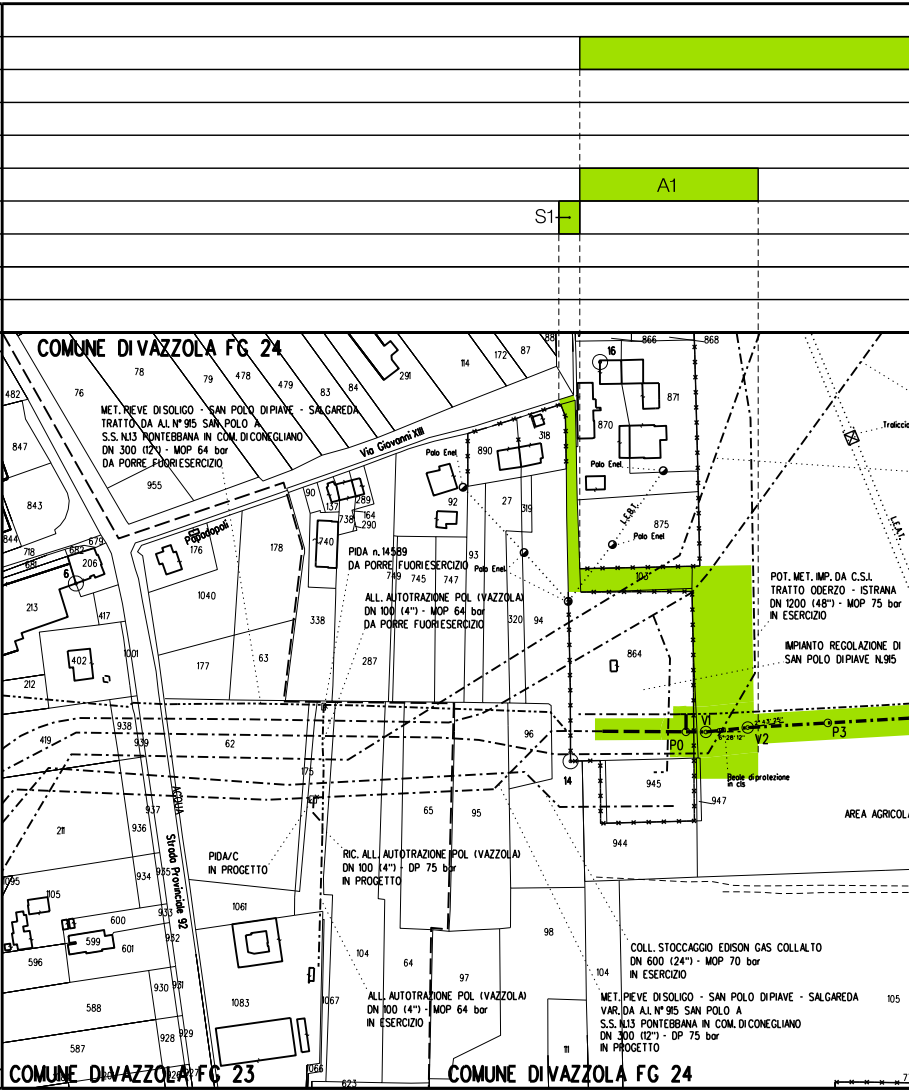

CONFINI AMMINISTRATIVI

PLANIMETRIA 1:2000

DATI CARATTERISTICI

DATI DI COSTRUZIONE

PRESSIONE DI PROGETTO 75.0 bar
PRESSIONE MASSIMA DI ESERCIZIO (MOP) 64.0 bar
GRADO DI UTILIZZAZIONE DICHIARATO f - 0.57

REALIZZATO IN CONFORMITA' AL D.M. 17/04/2008

RIVESTIMENTO GIUNTI DI SALDATURA

FASCE TERMORESTRIGENTI C50 PRIMER (A.07.10.02)

DATI GENERALI

DA PROGR. Km 0+000 A 13+809 L=13809.00 m
DN 300 SP 9.5 [12"]

DA PROGR. Km 13+809 A 13+826 L=17.00 m
DN 300 SP 9.5 [12"] ESISTENTE (C.T. 4500230)

DA PROGR. Km 13+826 A 13+832 L=6.00 m (IN PROGETTO DA ALTRA
DN 300 SP 9.5 [12"] OPERA C.T. 9112409)

DA PROGR. Km 13+832 A 14+068 L=236.00 m
DN 300 SP 9.5 [12"] ESISTENTE (C.T. 4500230)

DA PROGR. Km 14+068 A 17+434 L=3366.00 m
DN 300 SP 9.5 [12"]

LUNGHEZZA TOTALE IMPIANTO 17175.00 m.

FASE EMISSIONE Costruzione

CONFINI AMMINISTRATIVI

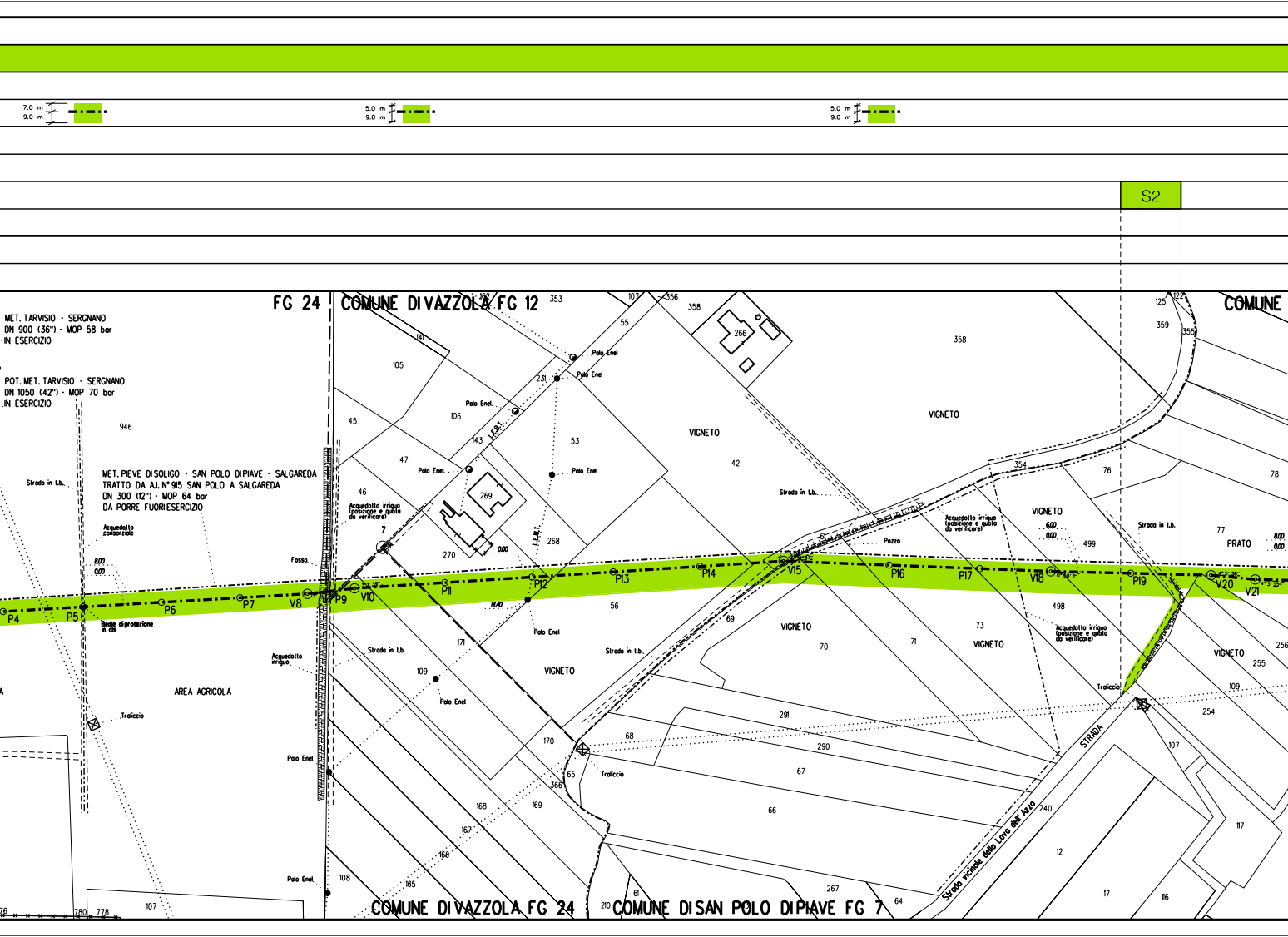

7.0 m
9.0 m
5.0 m
9.0 m
5.0 m
9.0 m
S2
FG 24
COMUNE DI VAZZOLA FG 12
COMUNE
MET. TARVISIO - SERGNANO
DN 900 (36") - MOP 58 bar
IN ESERCIZIO
POT. MET. TARVISIO - SERGNANO
DN 1050 (42") - MOP 70 bar
IN ESERCIZIO
MET. PIEVE DI SOLIGO - SAN POLO DI PIAVE - SALGAREDA
TRATTO DA A.I. N° 915 SAN POLO A SALGAREDA
DN 300 (12") - MOP 64 bar
DA PORRE FUORI ESERCIZIO
Acquedotto consorziale
Acquedotto irriguo (posizione e quota da verificare)
Polo Enel
Strada in t.b.
VIGNETO
PRATO
AREA AGRICOLA
Fosso
Pozzo
Traliccio
Beola di protezione in cls
STRADA
Strada vicinale della Lava dell'Azzo
P4
P5
P6
P7
V8
P9
V10
P11
P12
P13
P14
V15
P16
P17
V18
P19
V20
V21
COMUNE DI VAZZOLA FG 24
COMUNE DI SAN POLO DI PIAVE FG 7

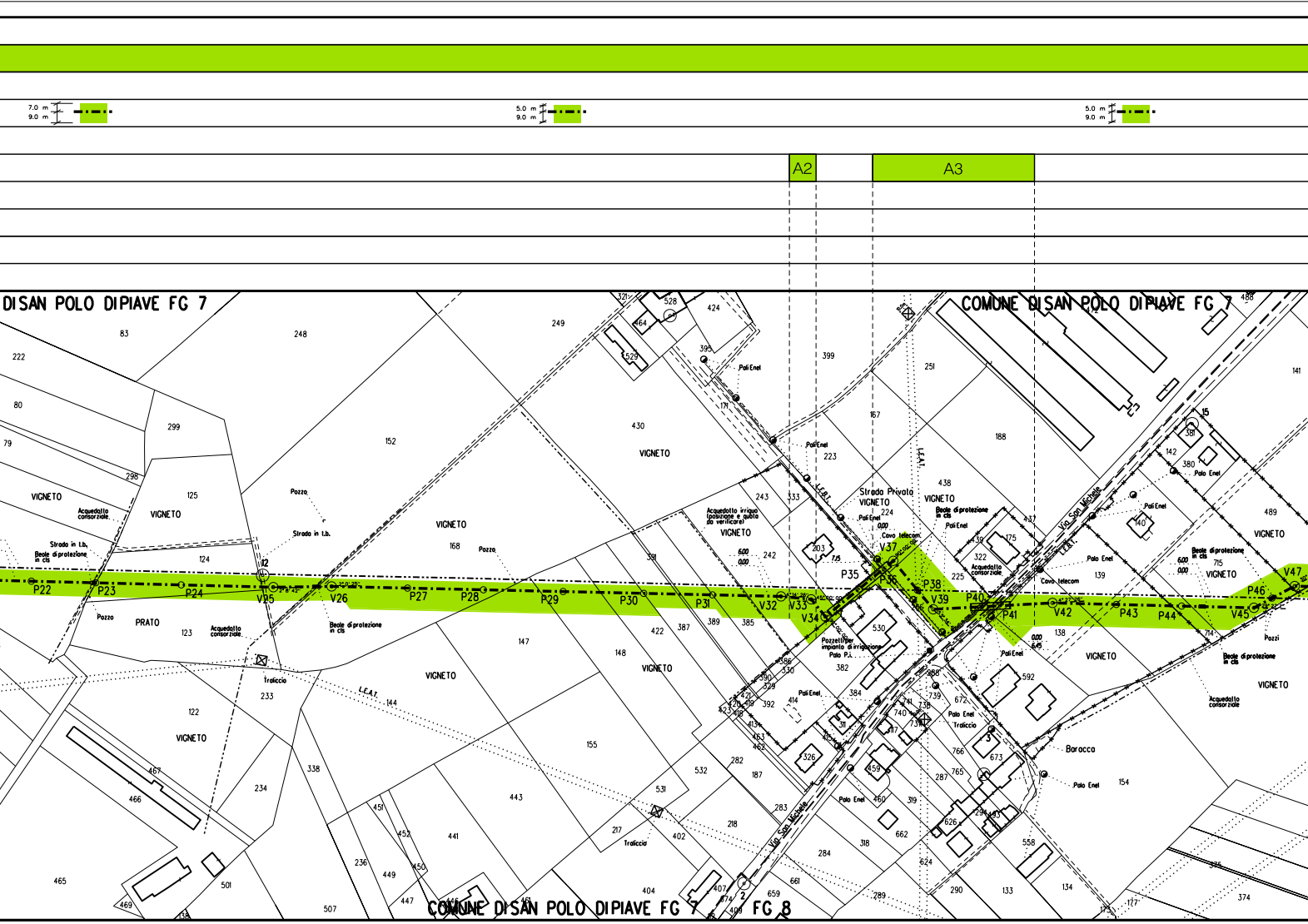

7.0 m
9.0 m
5.0 m
9.0 m
5.0 m
9.0 m
A2
A3
DI SAN POLO DI PIAVE FG 7
COMUNE DI SAN POLO DI PIAVE FG 7
COMUNE DI SAN POLO DI PIAVE FG 7
FG 8
VIGNETO
PRATO
Acquedotto consorziale
Strada in t.b.
Beole di protezione in cls
Pozzo
Strada Privata
Pali Enel
Cavo telecom
Traliccio
L.E.A.T.
Via San Michele
Boracco
P22
P23
P24
V25
V26
P27
P28
P29
P30
P31
V32
V33
V34
P35
P36
V37
P38
V39
P40
P41
V42
P43
P44
V45
P46
V47

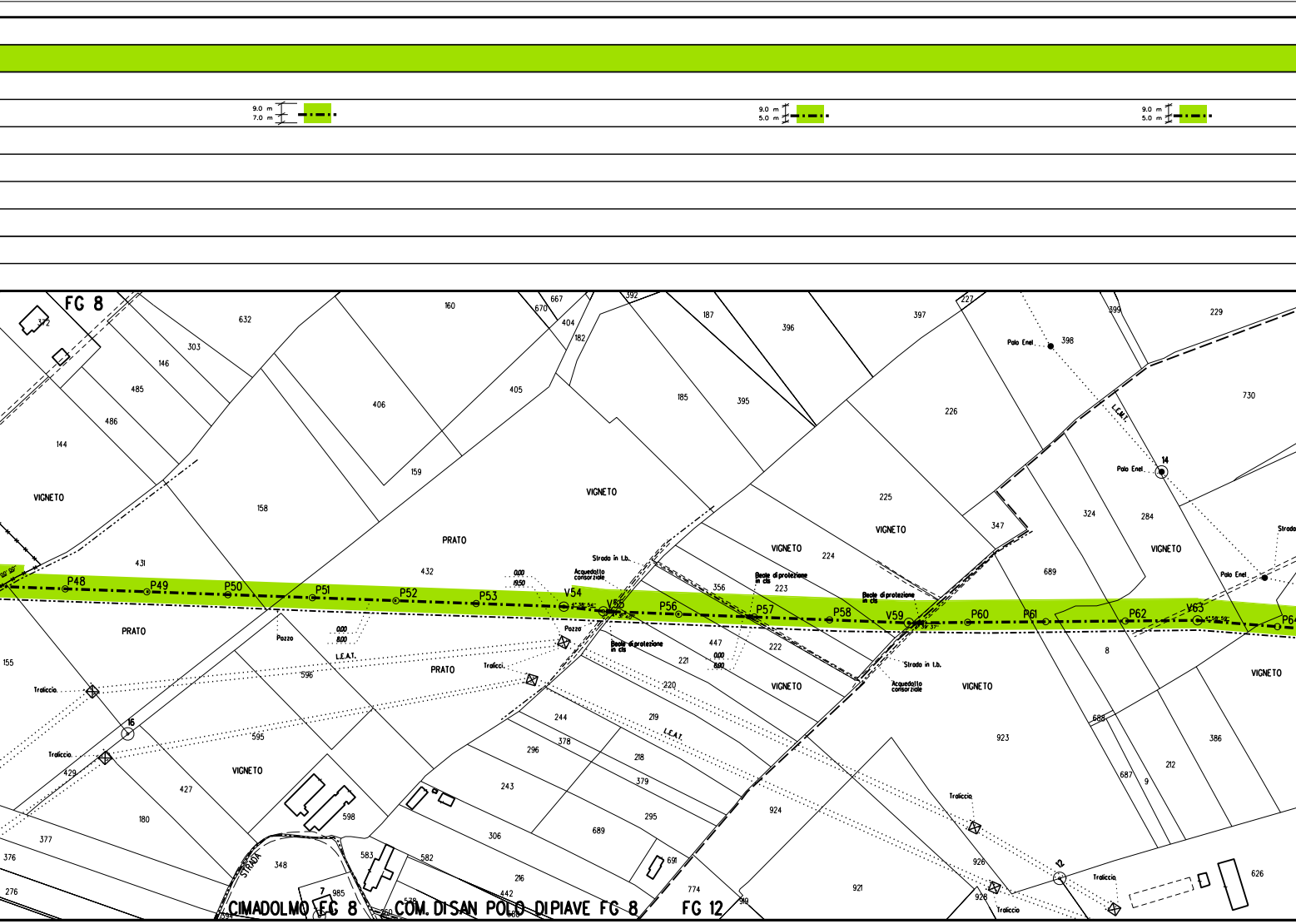
9.0 m
7.0 m
9.0 m
5.0 m
9.0 m
5.0 m
FG 8
VIGNETO
PRATO
P48
P49
P50
P51
P52
P53
V54
V55
P56
P57
P58
V59
P60
P61
P62
V63
Strada in t.b.
Acquedotto consorziale
Pozzo
Tralicci.
Traliccio
L.E.A.T.
L.E.M.T.
Palo Enel
Beole di protezione in cls
CIMADOLMO FG 8
COM. DI SAN POLO DI PIAVE FG 8
FG 12

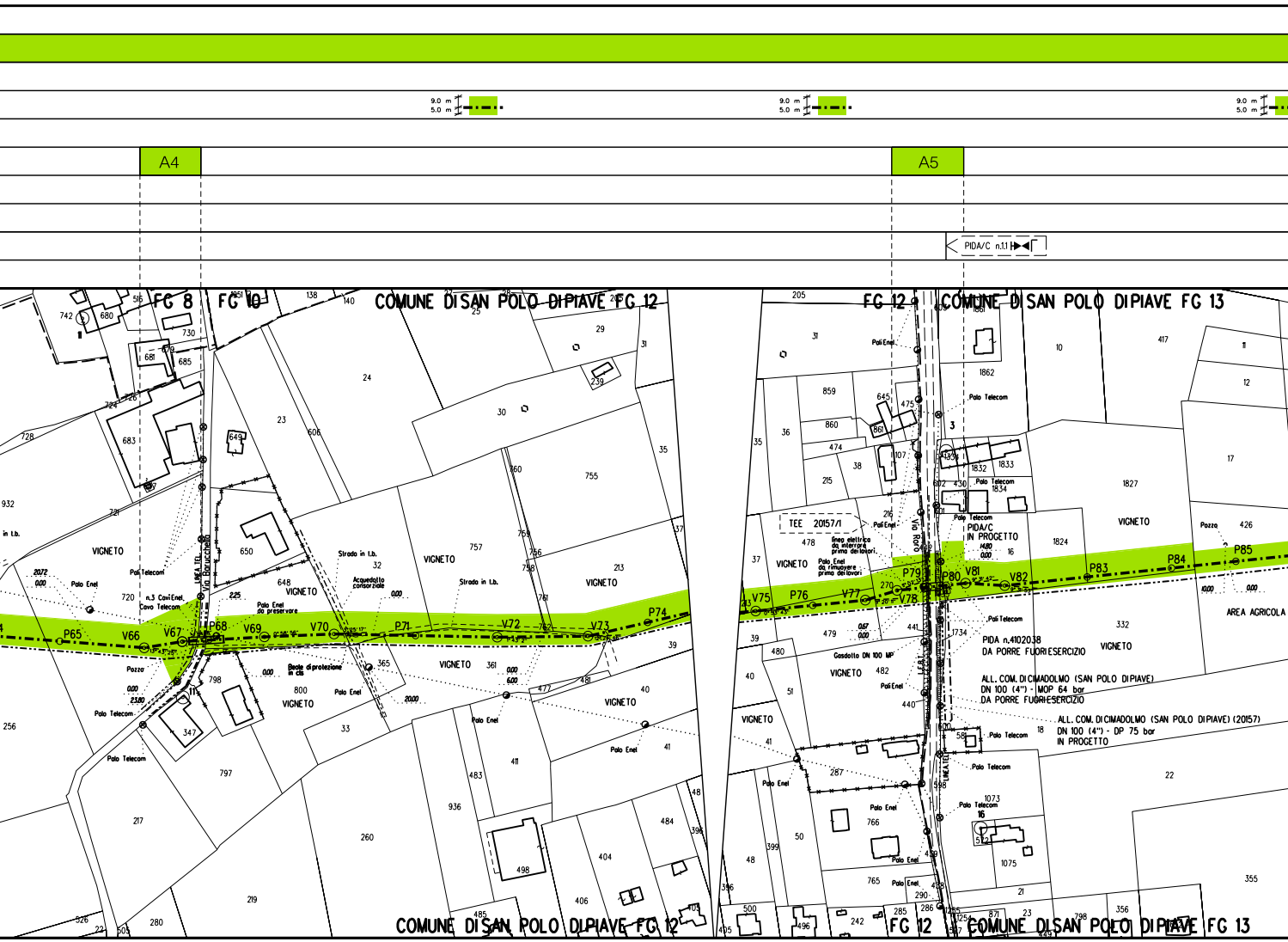

9.0 m
5.0 m
A4
A5
PIDA/C n.1.1
FG 8
FG 10
COMUNE DI SAN POLO DI PIAVE FG 12
FG 12
COMUNE DI SAN POLO DI PIAVE FG 13
VIGNETO
Polo Enel
Polo Telecom
n.3 Cavi Enel
Cavo Telecom
Via Baruchella
LINEA TEL.
Strada in t.b.
Acquedotto consorziale
Polo Enel da preservare
Beole di protezione in cls
Pozzo
TEE 20157/1
linea elettrica da interrare prima dei lavori
Polo Enel da rimuovere prima dei lavori
PIDA/C IN PROGETTO
PIDA n.4102038 DA PORRE FUORIESERCIZIO
ALL. COM. DI CIMADOLMO (SAN POLO DI PIAVE)
DN 100 (4") - MOP 64 bar
DA PORRE FUORIESERCIZIO
ALL. COM. DI CIMADOLMO (SAN POLO DI PIAVE) (20157)
DN 100 (4") - DP 75 bar
IN PROGETTO
Gasdotto DN 100 MP
AREA AGRICOLA
V66
V67
P65
P68
V69
V70
P71
V72
V73
P74
V75
P76
V77
V78
P79
P80
V81
V82
P83
P84
P85
COMUNE DI SAN POLO DI PIAVE FG 12
FG 12
COMUNE DI SAN POLO DI PIAVE FG 13

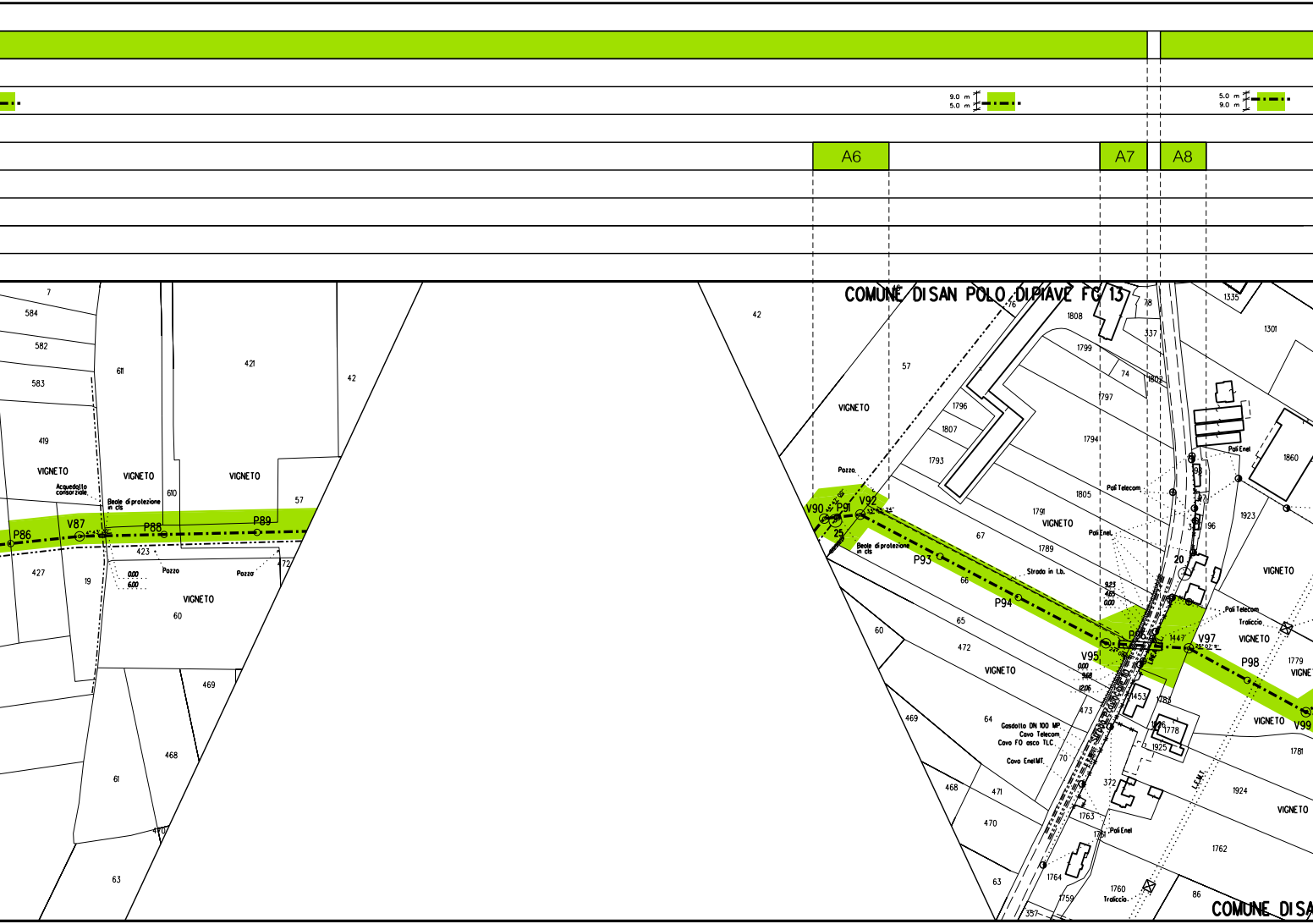

A6
A7
A8
9.0 m
5.0 m
COMUNE DI SAN POLO DI PIAVE FG 13
COMUNE DI SA
VIGNETO
Acquedotto consorziale
Beole di protezione in cls
Pozzo
P86
V87
P88
P89
V90
P91
V92
P93
P94
V95
V97
P98
V99
Pali Enel
Pali Telecom
Strada in t.b.
Gasdotto DN 100 MP.
Cavo Telecom
Cavo FO asco TLC.
Cavo EnelMT.
Traliccio

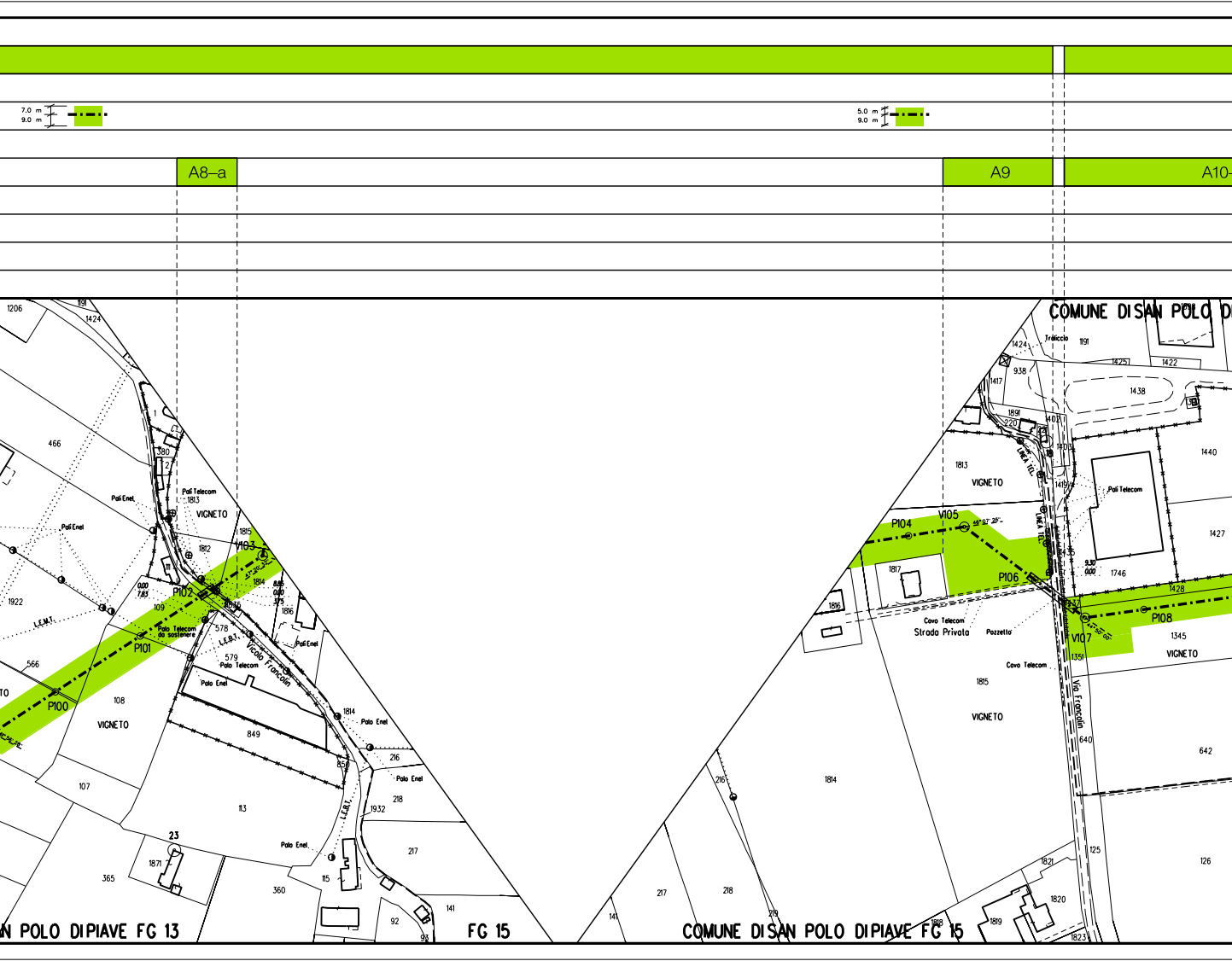

7.0 m
9.0 m
5.0 m
9.0 m
A8–a
A9
A10–
COMUNE DI SAN POLO DI
N POLO DI PIAVE FG 13
FG 15
COMUNE DI SAN POLO DI PIAVE FG 15
VIGNETO
Pali Enel
Pali Telecom
Palo Enel
Palo Telecom
Palo Telecom da sostenere
L.E.M.T.
L.E.B.T.
Vicolo Francolin
Via Francolin
Strada Privata
Cavo Telecom
Pozzetto
Traliccio
LINEA TEL.
P100
P101
P102
V103
P104
V105
P106
V107
P108

9.0 m
5.0 m

5.0 m
9.0 m

–A11		A12–A13	

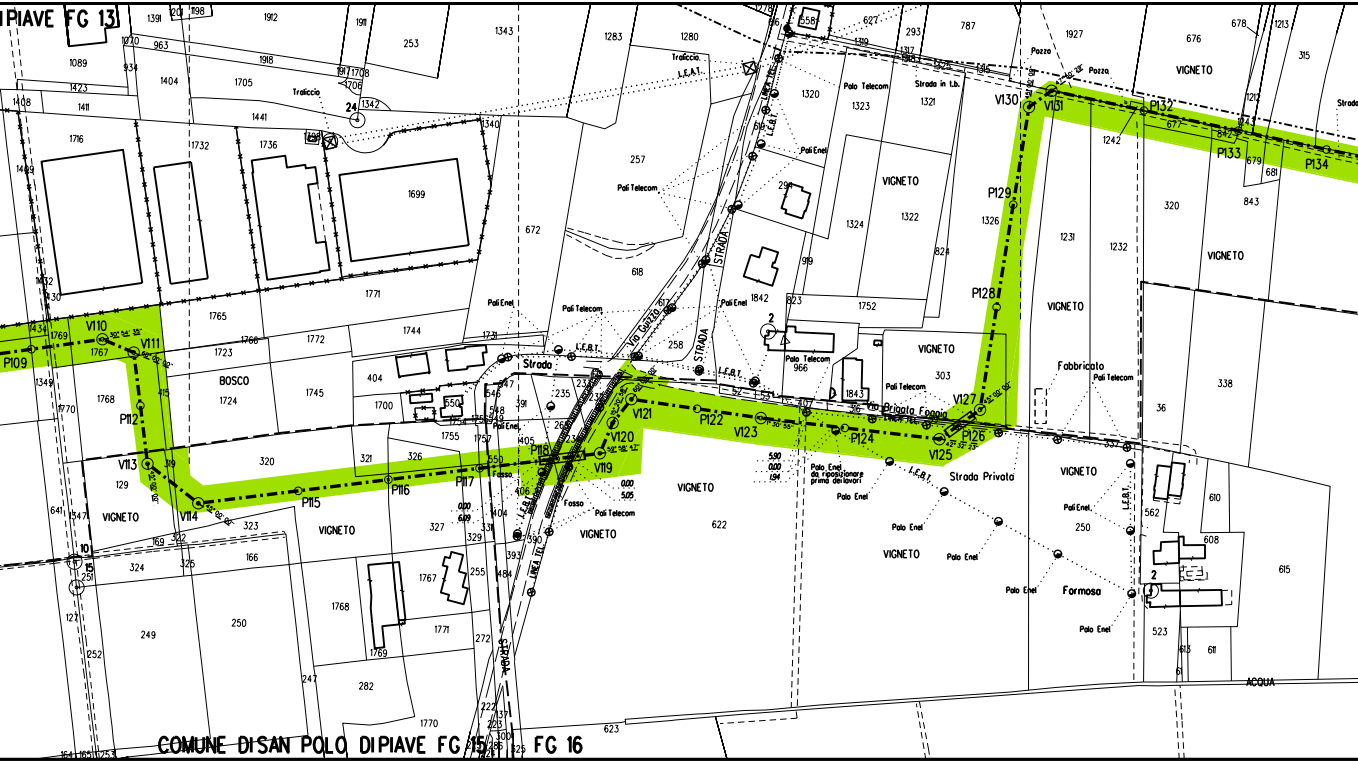

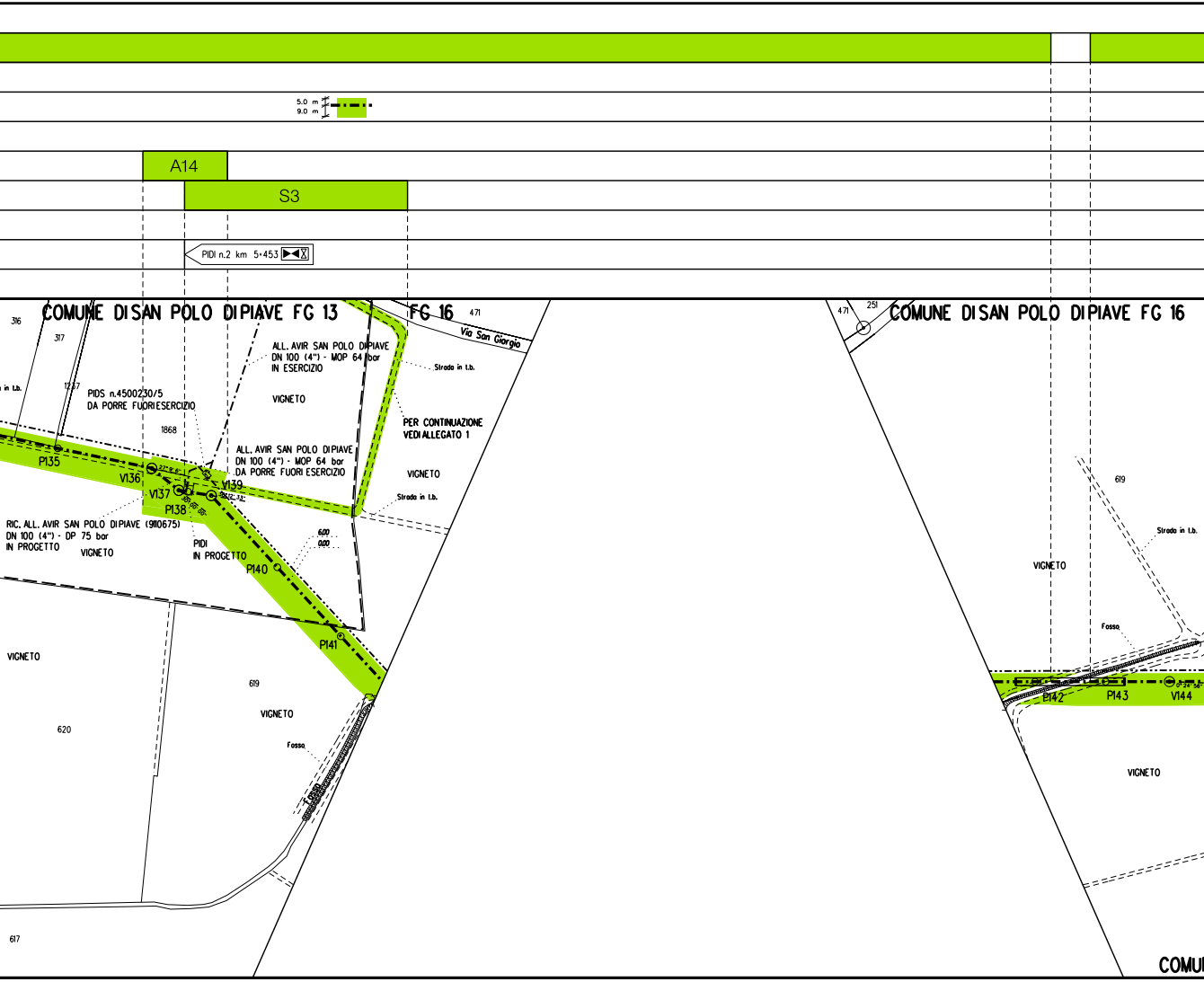

5.0 m
9.0 m
A14
S3
PIDI n.2 km 5+453
COMUNE DI SAN POLO DI PIAVE FG 13
FG 16
Via San Giorgio
ALL. AVIR SAN POLO DI PIAVE
DN 100 (4") - MOP 64 bar
IN ESERCIZIO
PIDS n.4500230/5
DA PORRE FUORI ESERCIZIO
VIGNETO
Strada in t.b.
PER CONTINUAZIONE
VEDI ALLEGATO 1
ALL. AVIR SAN POLO DI PIAVE
DN 100 (4") - MOP 64 bar
DA PORRE FUORI ESERCIZIO
P135
V136
V137
P138
V139
RIC. ALL. AVIR SAN POLO DI PIAVE (9110675)
DN 100 (4") - DP 75 bar
IN PROGETTO
PIDI
IN PROGETTO
P140
P141
Fosso
COMUNE DI SAN POLO DI PIAVE FG 16
P142
P143
V144
COMU

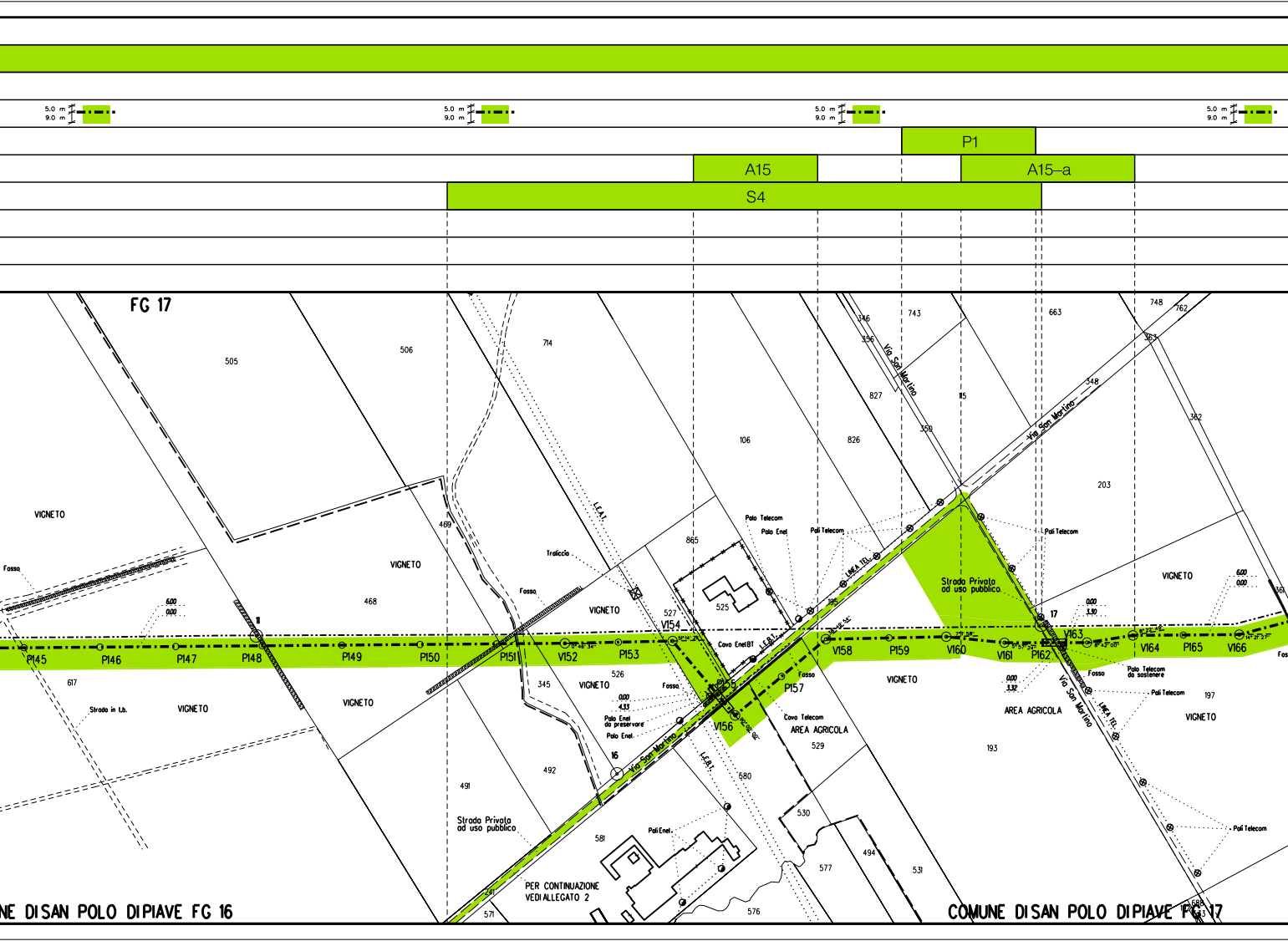

5.0 m
9.0 m
P1
A15
A15–a
S4
FG 17
Via San Martino
Strada Privata ad uso pubblico
VIGNETO
AREA AGRICOLA
Pali Telecom
Palo Enel
Cavo Telecom
Fosso
Traliccio
L.E.A.T.
L.E.B.T.
LINEA TEL.
PER CONTINUAZIONE VEDI ALLEGATO 2
Strada in t.b.
P145
P146
P147
P148
P149
P150
P151
V152
P153
V154
P155
V156
P157
V158
P159
V160
V161
P162
V163
V164
P165
V166
NE DI SAN POLO DI PIAVE FG 16
COMUNE DI SAN POLO DI PIAVE FG 17

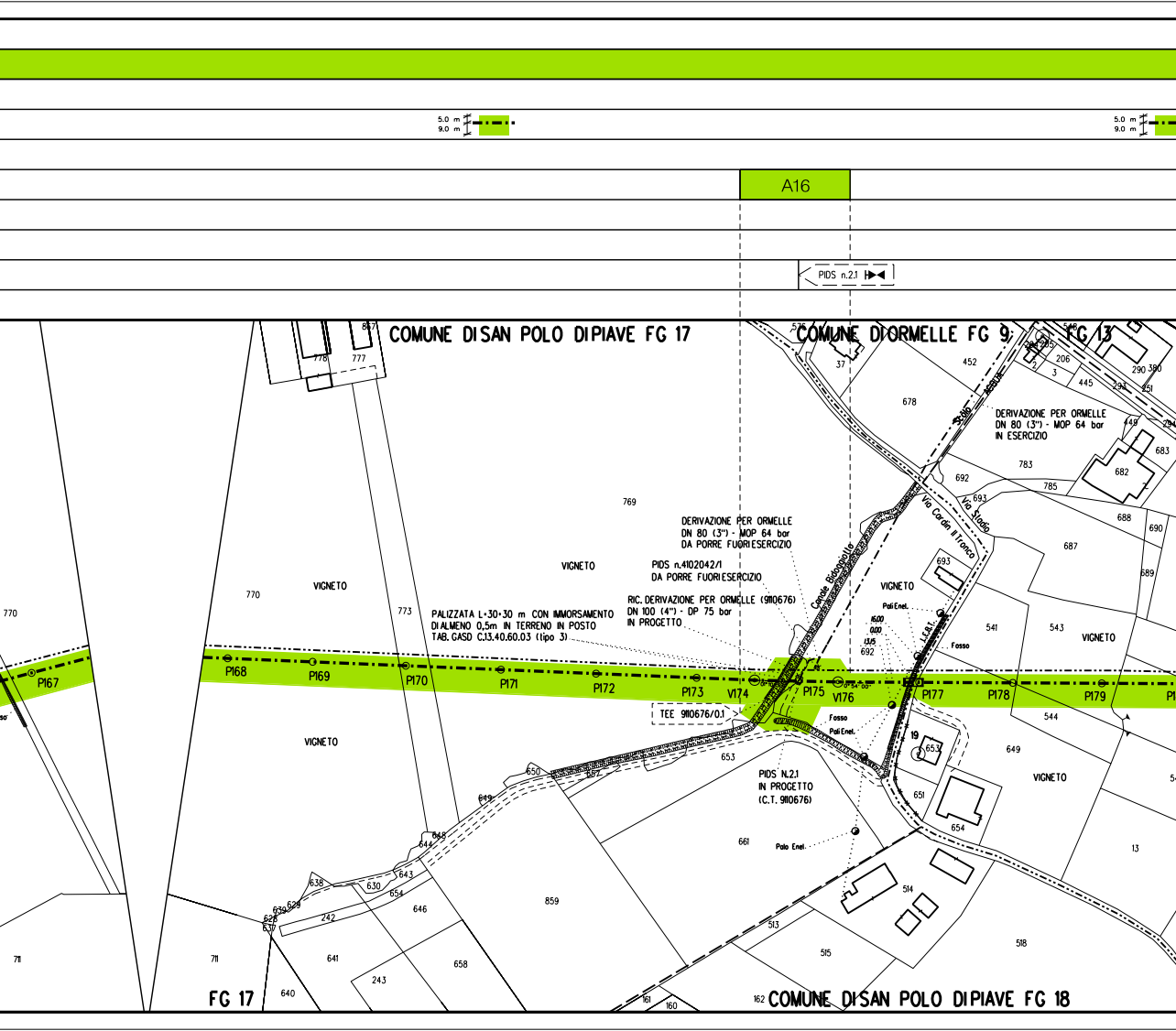
A16
PIDS n.2.1
COMUNE DI SAN POLO DI PIAVE FG 17
COMUNE DI ORMELLE FG 9
FG 13
DERIVAZIONE PER ORMELLE DN 80 (3") - MOP 64 bar IN ESERCIZIO
DERIVAZIONE PER ORMELLE DN 80 (3") - MOP 64 bar DA PORRE FUORI ESERCIZIO
PIDS n.4102042/1 DA PORRE FUORI ESERCIZIO
RIC. DERIVAZIONE PER ORMELLE (9110676) DN 100 (4") - DP 75 bar IN PROGETTO
PALIZZATA L=30+30 m CON IMMORSAMENTO DI ALMENO 0,5m IN TERRENO IN POSTO TAB. GASD C.13.40.60.03 (tipo 3)
TEE 9110676/0.1
PIDS N.2.1 IN PROGETTO (C.T. 9110676)
VIGNETO
Canale Bidoggiotto
Via Cardin II Tronco
Via Stadio
Pali Enel.
Palo Enel.
Fosso
P167
P168
P169
P170
P171
P172
P173
V174
P175
V176
P177
P178
P179
FG 17
COMUNE DI SAN POLO DI PIAVE FG 18

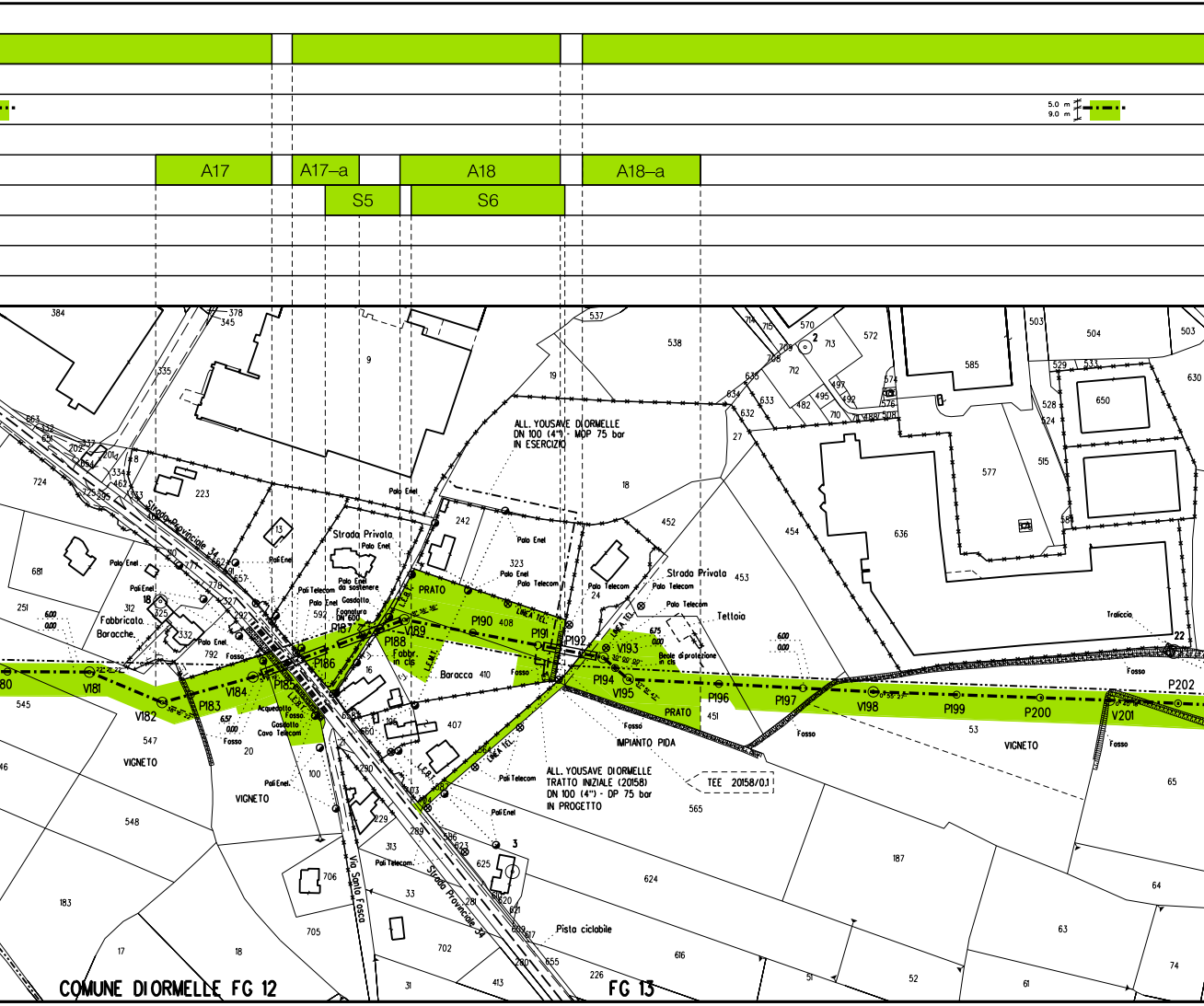

A17
A17–a
A18
A18–a
S5
S6
5.0 m
9.0 m
ALL. YOUSAVE DIORMELLE
DN 100 (4") - MOP 75 bar
IN ESERCIZIO
ALL. YOUSAVE DIORMELLE
TRATTO INIZIALE (20158)
DN 100 (4") - DP 75 bar
IN PROGETTO
IMPIANTO PIDA
TEE 20158/0.1
Strada Provinciale 34
Strada Privata
Via Santo Fosco
Pista ciclabile
Fabbricato Baracche
Baracca
PRATO
VIGNETO
Tettoia
Traliccio
Fosso
Palo Enel
Palo Telecom
LINEA TEL.
Fabbr. in cls
Beole di protezione in cls
Acquedotto
Gasdotto
Cavo Telecom
Fognatura DN 600
P183
P185
P186
P187
P188
P189
P190
P191
P192
P194
P196
P197
P199
P200
P202
V181
V182
V184
V193
V195
V198
V201
COMUNE DIORMELLE FG 12
FG 13

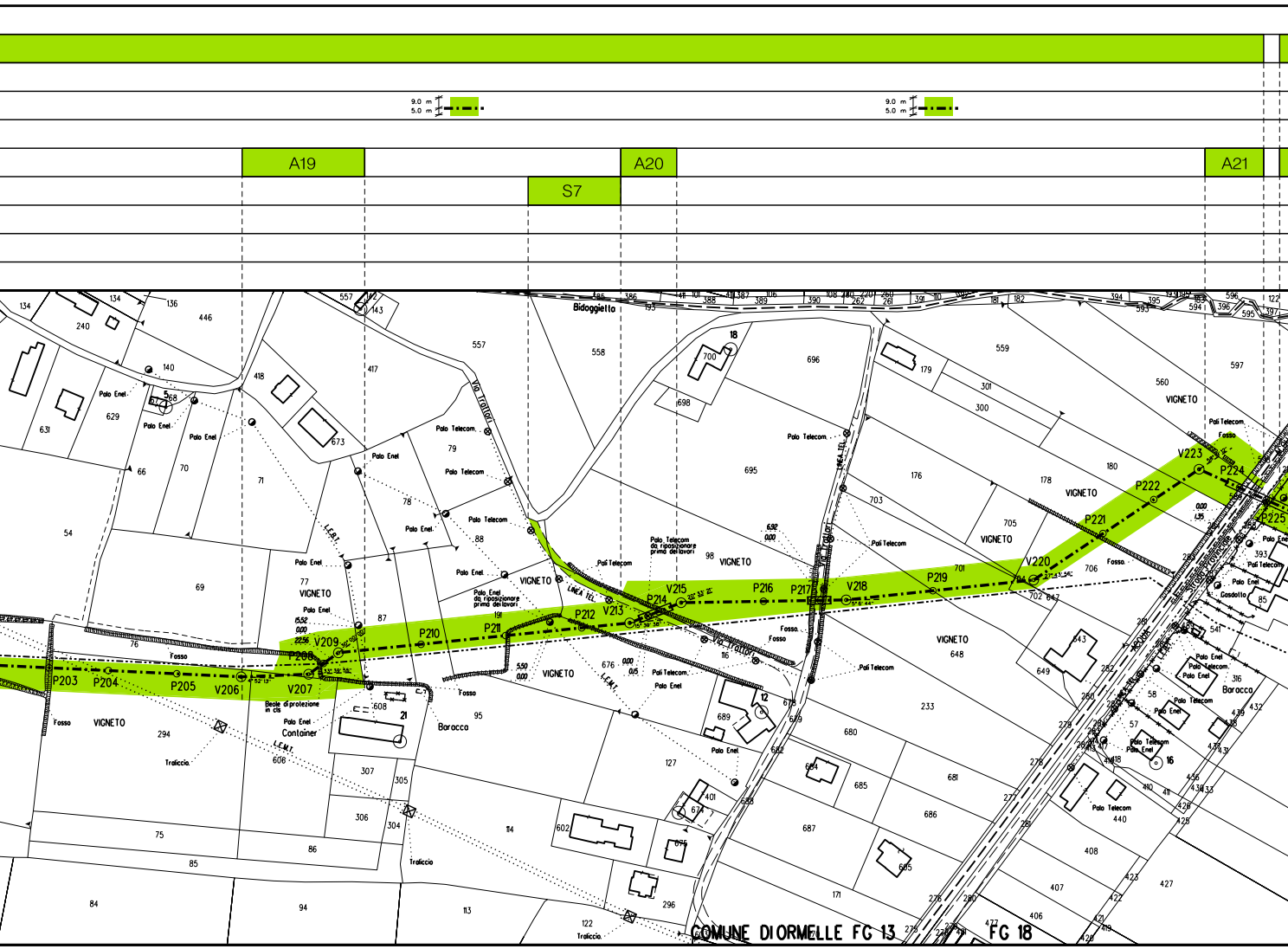
9.0 m
5.0 m
A19
S7
A20
A21
Bidoggietto
Via Trattori
VIGNETO
Polo Enel
Palo Telecom
LINEA TEL.
L.E.M.T.
P203
P204
P205
V206
V207
P208
V209
P210
P211
P212
V213
P214
V215
P216
P217
V218
P219
V220
P221
P222
V223
P224
P225
Fosso
Baracca
Container
Traliccio
Casotto
COMUNE DIORMELLE FG 13
FG 18

A22–A23

S8

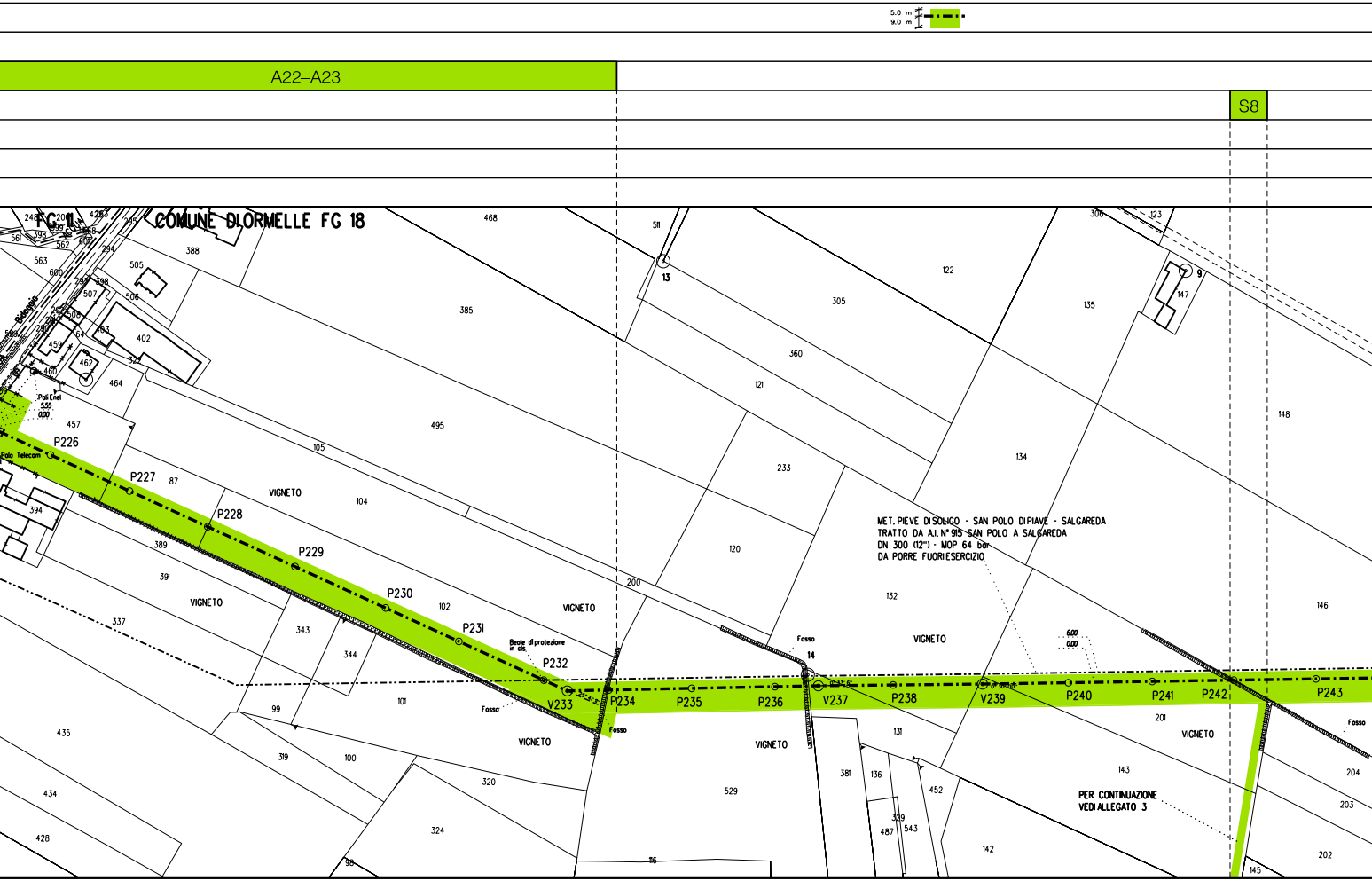

COMUNE DI ORMELLE FG 18
5.0 m
9.0 m
Pali Enel
Palo Telecom
P226
P227
P228
P229
P230
P231
P232
V233
P234
P235
P236
V237
P238
V239
P240
P241
P242
P243
VIGNETO
Beole di protezione in cls
Fosso
MET. PIEVE DI SOLIGO - SAN POLO DI PIAVE - SALGAREDA
TRATTO DA A.I. N° 915 SAN POLO A SALGAREDA
DN 300 (12") - MOP 64 bar
DA PORRE FUORI ESERCIZIO
PER CONTINUAZIONE
VEDI ALLEGATO 3

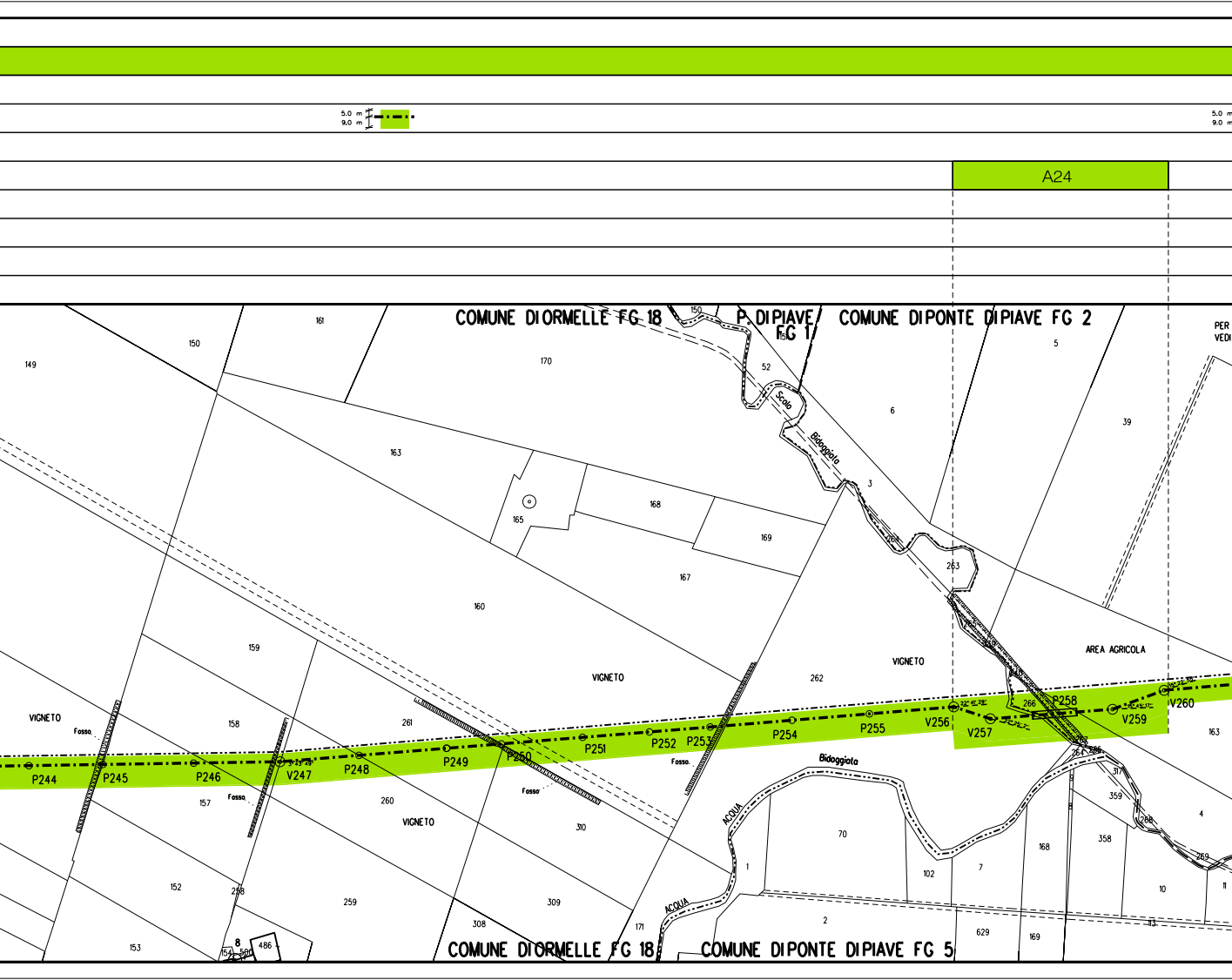

5.0 m
9.0 m
A24
COMUNE DI ORMELLE FG 18
P. DI PIAVE FG 1
COMUNE DI PONTE DI PIAVE FG 2
COMUNE DI ORMELLE FG 18
COMUNE DI PONTE DI PIAVE FG 5
Scolo Bidoggiata
Bidoggiata
ACQUA
VIGNETO
AREA AGRICOLA
Fosso
P244
P245
P246
V247
P248
P249
P250
P251
P252
P253
P254
P255
V256
V257
P258
V259
V260

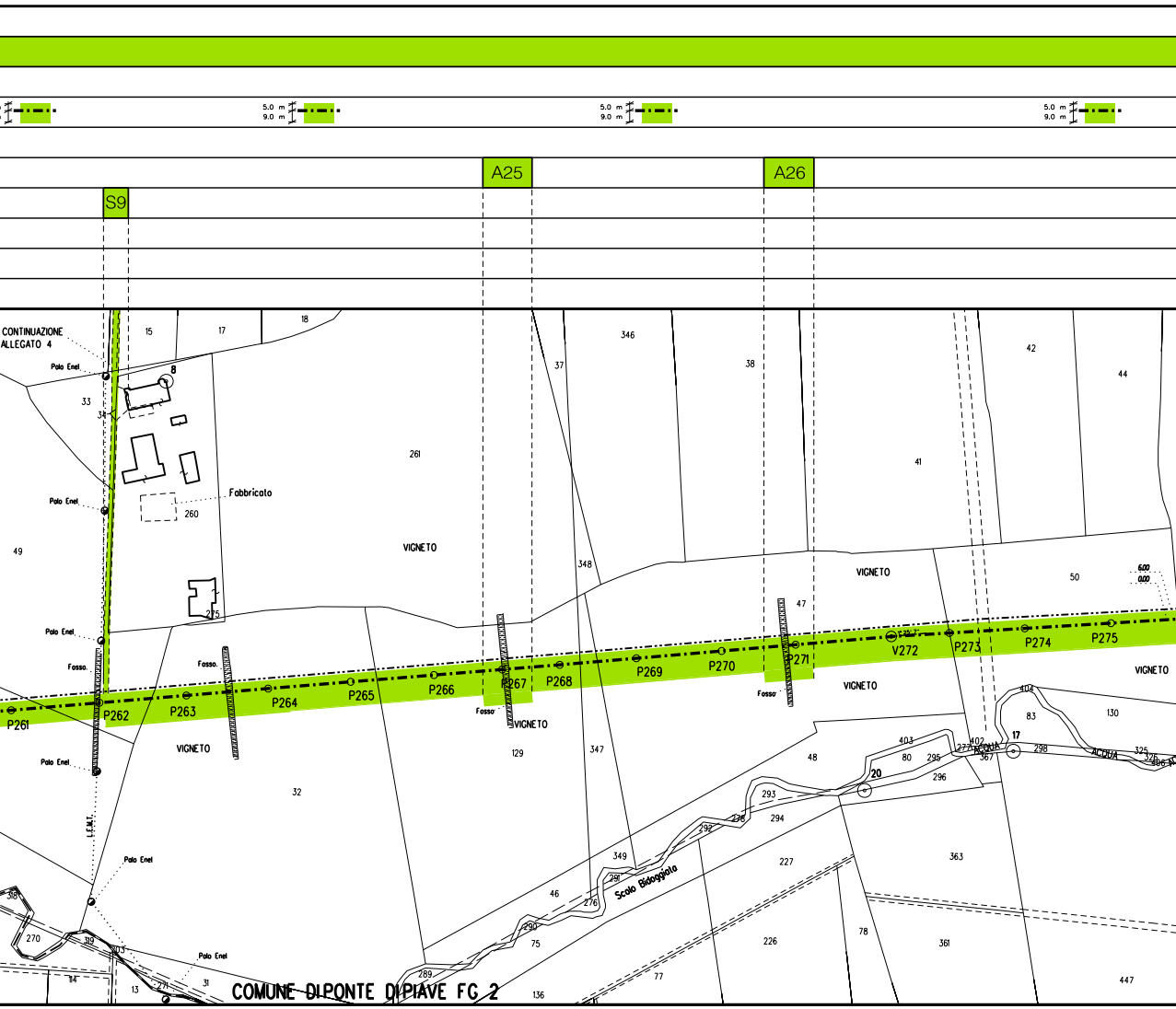
5.0 m
9.0 m
A25
A26
S9
CONTINUAZIONE
ALLEGATO 4
Palo Enel
Fabbricato
VIGNETO
Fosso
P261
P262
P263
P264
P265
P266
P267
P268
P269
P270
P271
V272
P273
P274
P275
L.E.M.T.
Scolo Bidoggiata
ACQUA
COMUNE DI PONTE DI PIAVE FG 2
6.00
0.00

7.0 m
9.0 m

5.0 m
9.0 m

A27

A28

S10

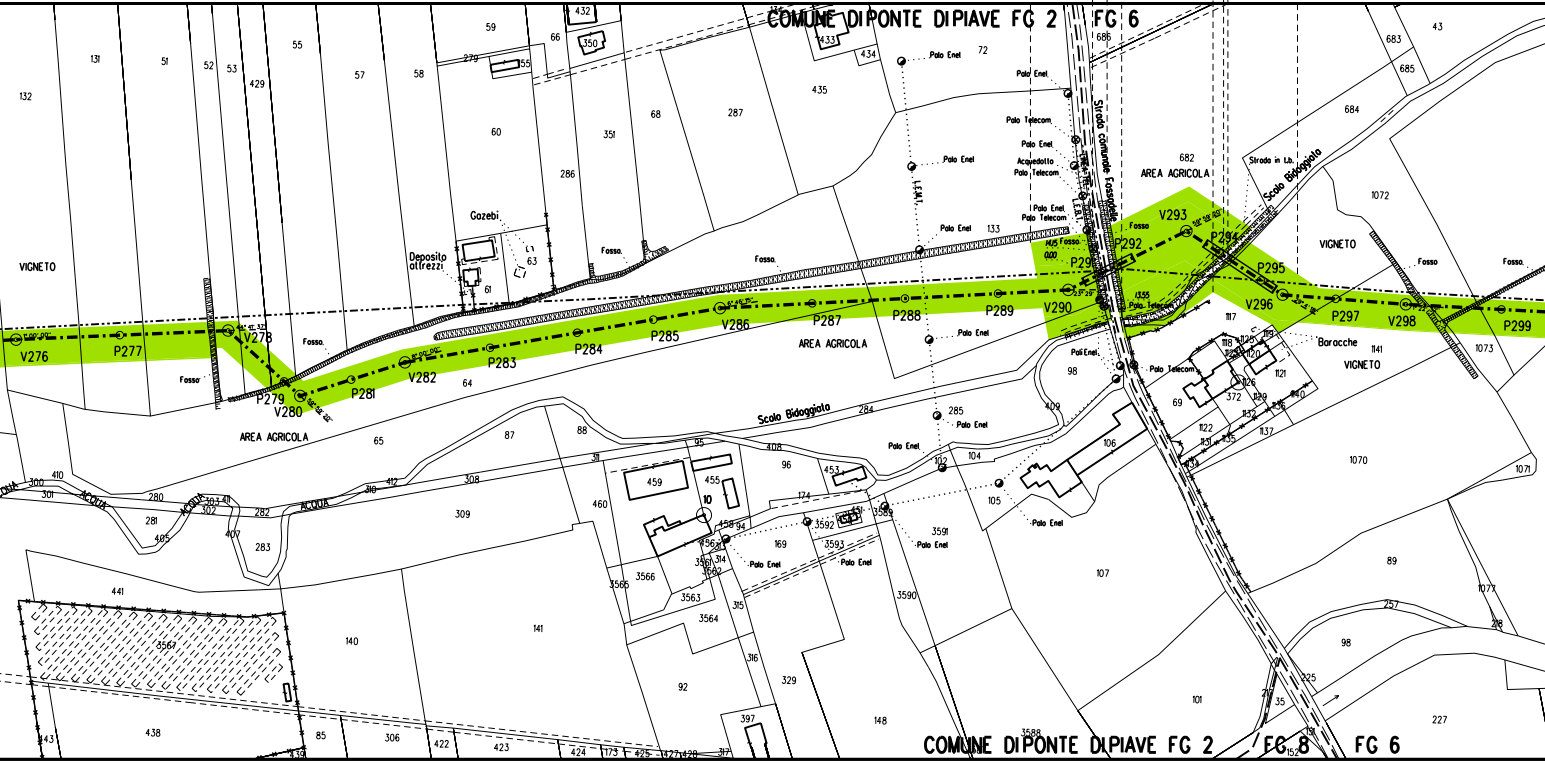

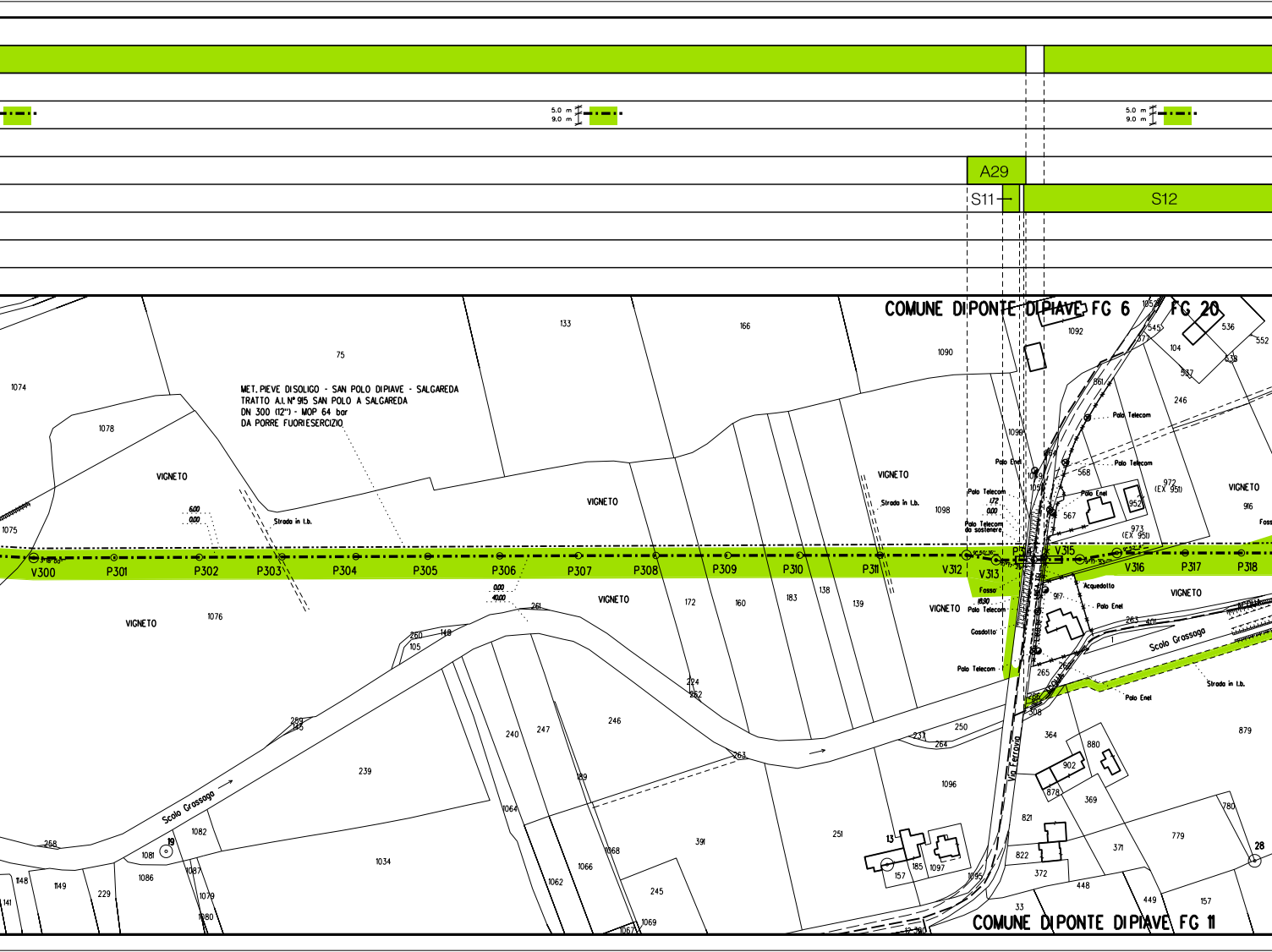
5.0 m
9.0 m
A29
S11
S12
COMUNE DI PONTE DI PIAVE FG 6
FG 20
MET. PIEVE DI SOLIGO - SAN POLO DI PIAVE - SALGAREDA
TRATTO A.L N° 915 SAN POLO A SALGAREDA
DN 300 (12") - MOP 64 bar
DA PORRE FUORI ESERCIZIO
VIGNETO
Strada in t.b.
V300
P301
P302
P303
P304
P305
P306
P307
P308
P309
P310
P311
V312
V313
V315
V316
P317
P318
Palo Enel
Palo Telecom
Palo Telecom da sostenere
Fosso
Gasdotto
Acquedotto
Scolo Grassaga
Via Ferrovia
COMUNE DI PONTE DI PIAVE FG 11

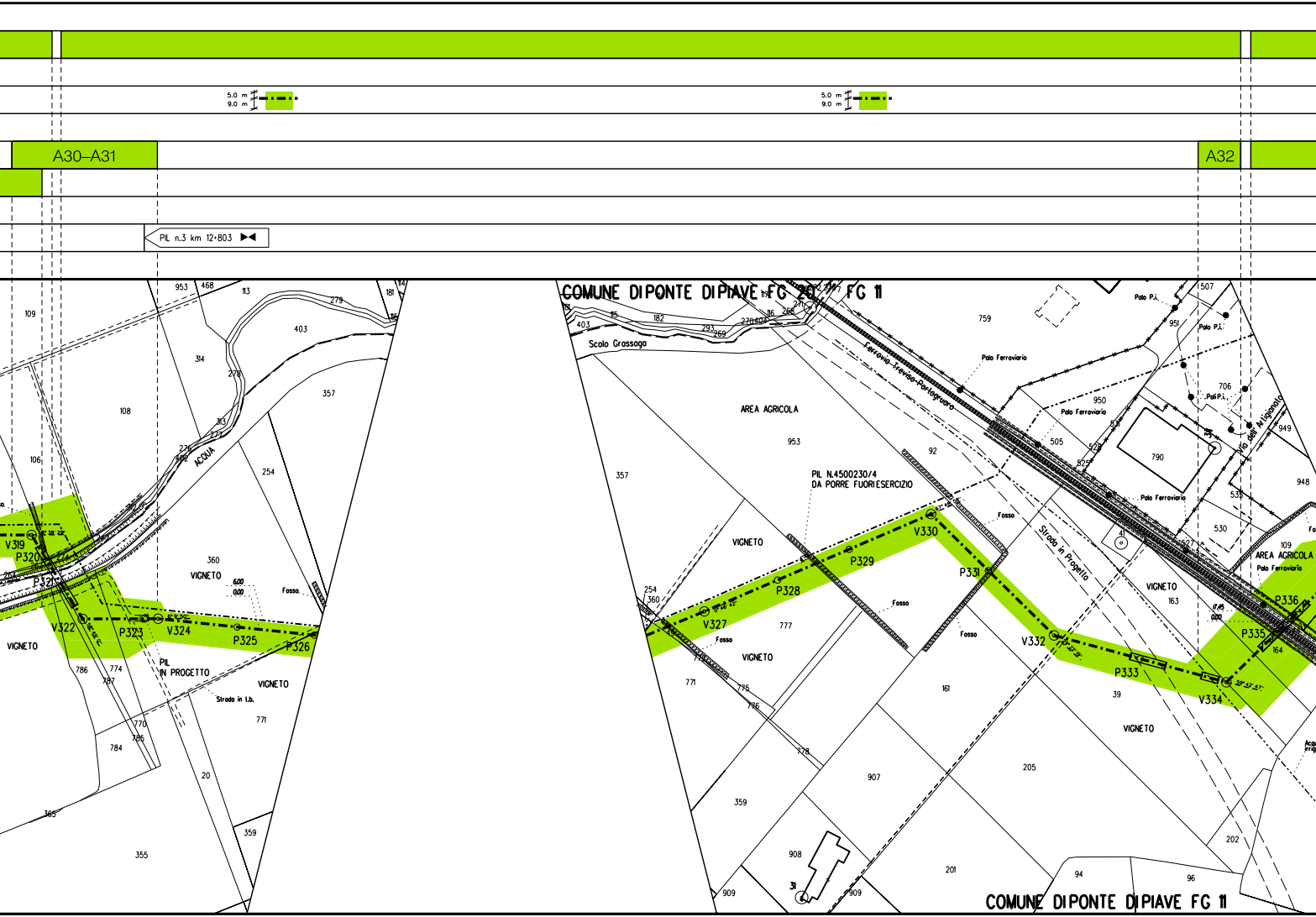

A30–A31
A32
PIL n.3 km 12+803
COMUNE DI PONTE DI PIAVE FG 20
FG 11
COMUNE DI PONTE DI PIAVE FG 11
Scolo Grassaga
Ferrovia Treviso-Portogruaro
AREA AGRICOLA
PIL N.4500230/4
DA PORRE FUORI ESERCIZIO
Strada in Progetto
VIGNETO
PIL
IN PROGETTO
Strada in t.b.
ACQUA
Fosso
Palo Ferroviario
Palo P.I.
Via dell'Artigianato
V319
P320
V322
P323
V324
P325
P326
V327
P328
P329
V330
P331
V332
P333
V334
P335
P336

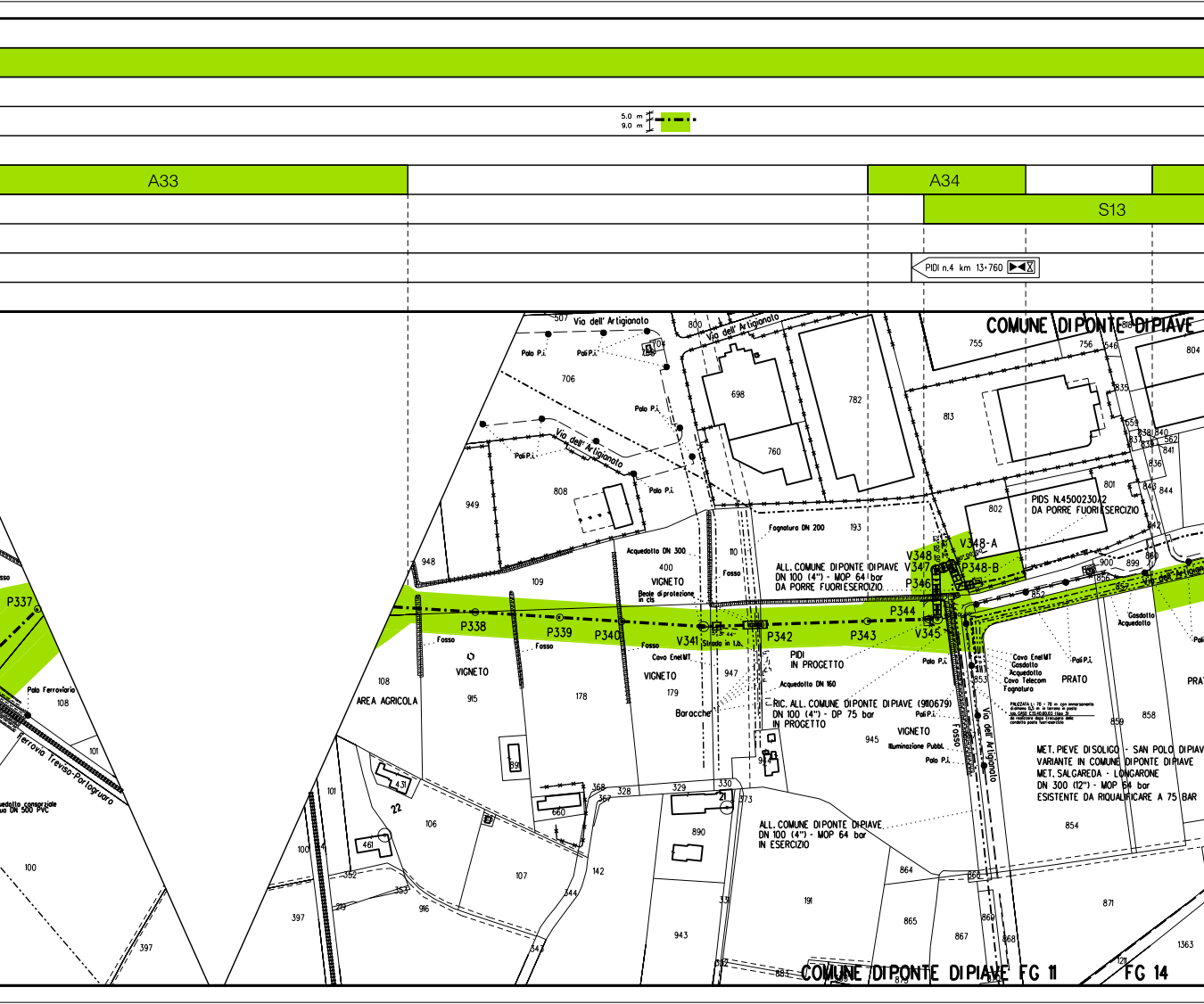
5.0 m
9.0 m
A33
A34
S13
PIDI n.4 km 13+760
COMUNE DI PONTE DI PIAVE
Via dell' Artigianato
P337
P338
P339
P340
V341
P342
P343
P344
V345
P346
V347
V348
V348-A
P348-B
Palo P.I.
Acquedotto DN 300
Fognatura DN 200
VIGNETO
Fosso
Cavo Enel MT
Strada in t.b.
ALL. COMUNE DI PONTE DI PIAVE
DN 100 (4") - MOP 64 bar
DA PORRE FUORI ESERCIZIO
PIDI
IN PROGETTO
Acquedotto DN 160
RIC. ALL. COMUNE DI PONTE DI PIAVE (9110679)
DN 100 (4") - DP 75 bar
IN PROGETTO
Baracche
AREA AGRICOLA
Palo Ferroviario
Ferrovia Treviso-Portogruaro
PIDS N.4500230/2
DA PORRE FUORI ESERCIZIO
PRATO
Gasdotto
Acquedotto
Cavo Enel MT
Cavo Telecom
Fognatura
Illuminazione Pubbl.
MET. PIEVE DI SOLIGO - SAN POLO DI PIAVE
VARIANTE IN COMUNE DI PONTE DI PIAVE
MET. SAREDA - LONGARONE
DN 300 (12") - MOP 64 bar
ESISTENTE DA RIQUALIFICARE A 75 BAR
ALL. COMUNE DI PONTE DI PIAVE
DN 100 (4") - MOP 64 bar
IN ESERCIZIO
COMUNE DI PONTE DI PIAVE FG 11
FG 14

P2

A35 A36 A37

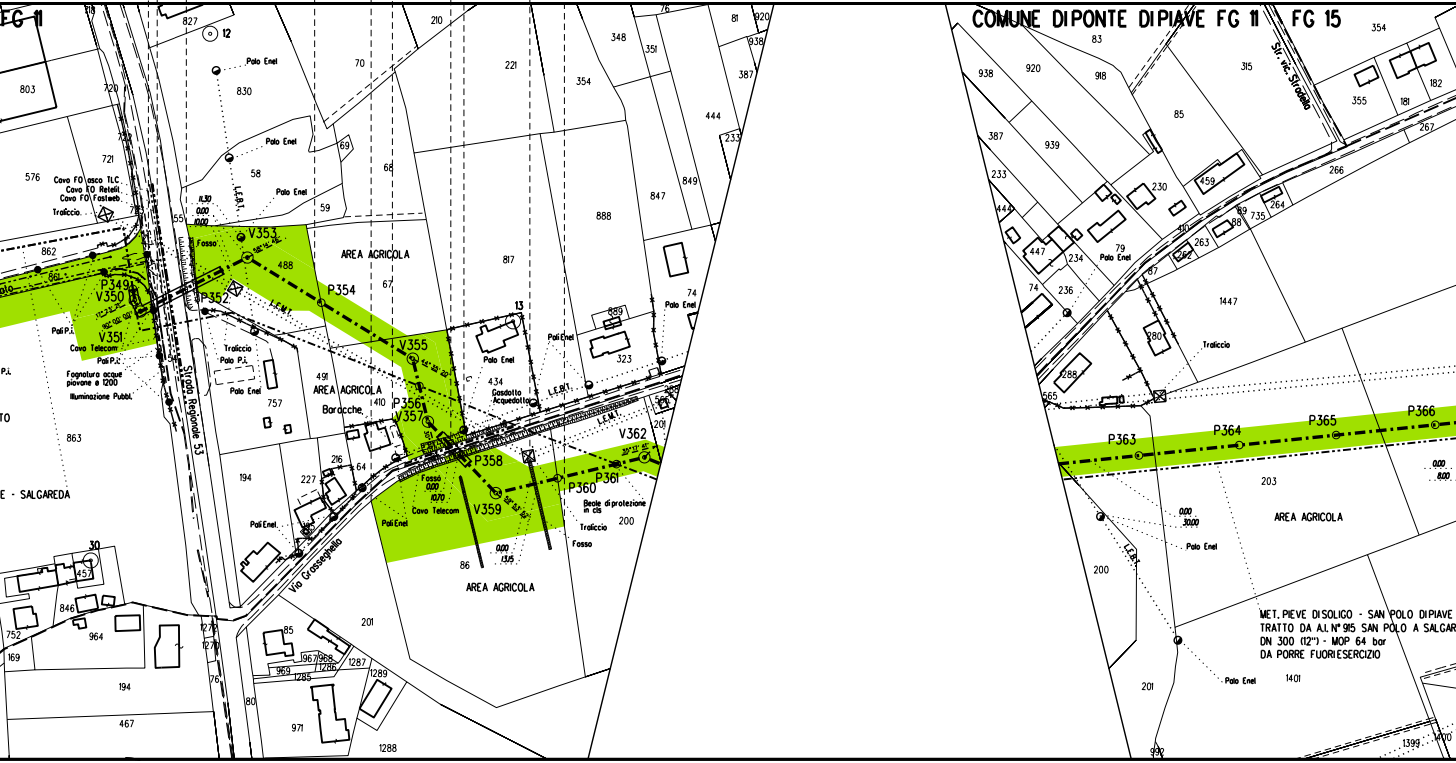

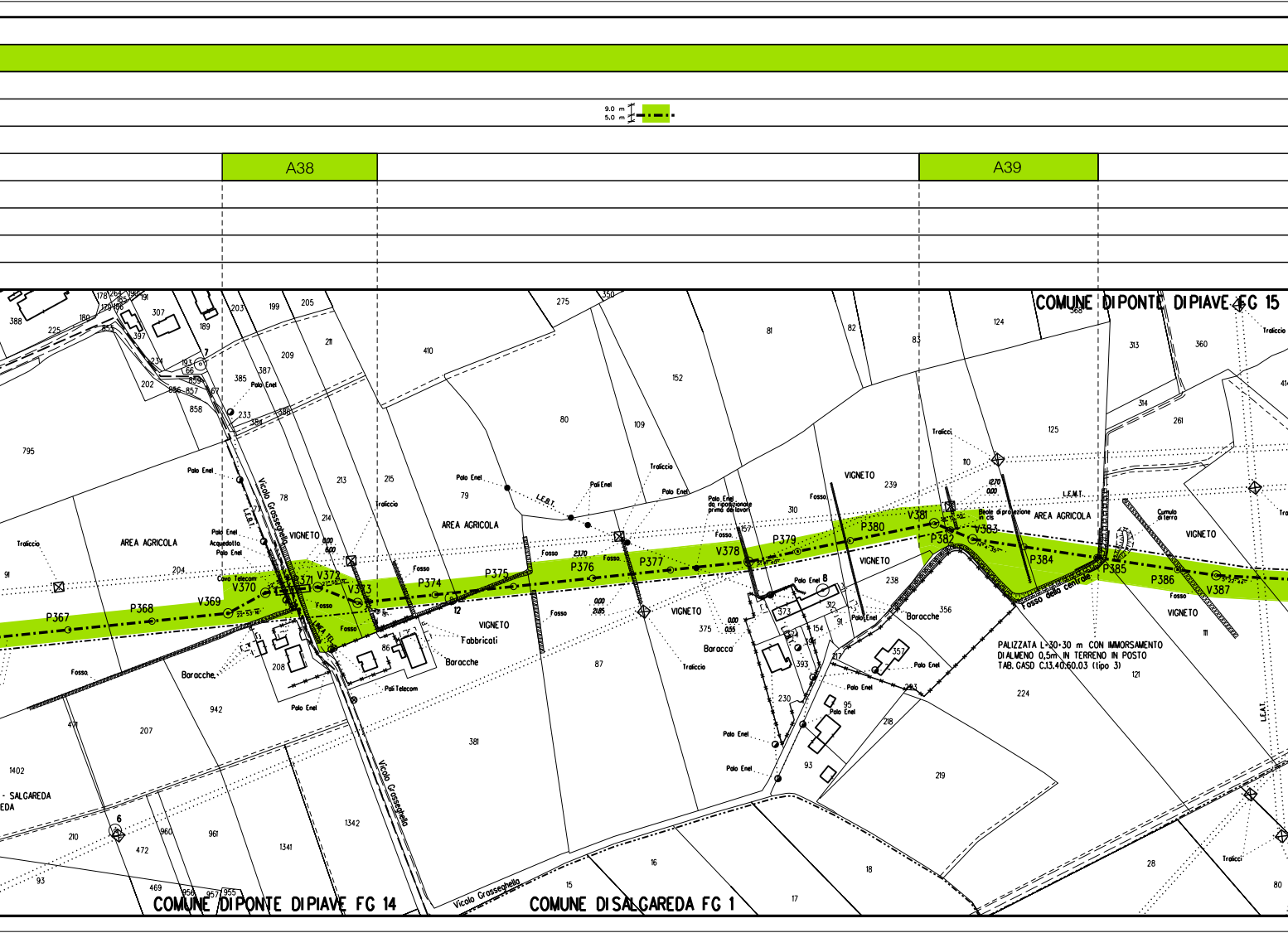

9.0 m
5.0 m
A38
A39
COMUNE DI PONTE DI PIAVE FG 15
COMUNE DI PONTE DI PIAVE FG 14
COMUNE DI SALGAREDA FG 1
AREA AGRICOLA
VIGNETO
Vicolo Grasseghella
P367
P368
V369
V370
V372
V373
P374
P375
P376
P377
V378
P379
P380
V381
P382
V383
P384
P385
P386
V387
Fabbricati
Baracche
Fosso della centrale
PALIZZATA L=30÷30 m CON IMMORSAMENTO
DI ALMENO 0,5m IN TERRENO IN POSTO
TAB. GASD C.13.40.60.03 (tipo 3)

5.0 m
9.0 m

5.0 m
9.0 m

5.0 m
9.0 m

A40	A41

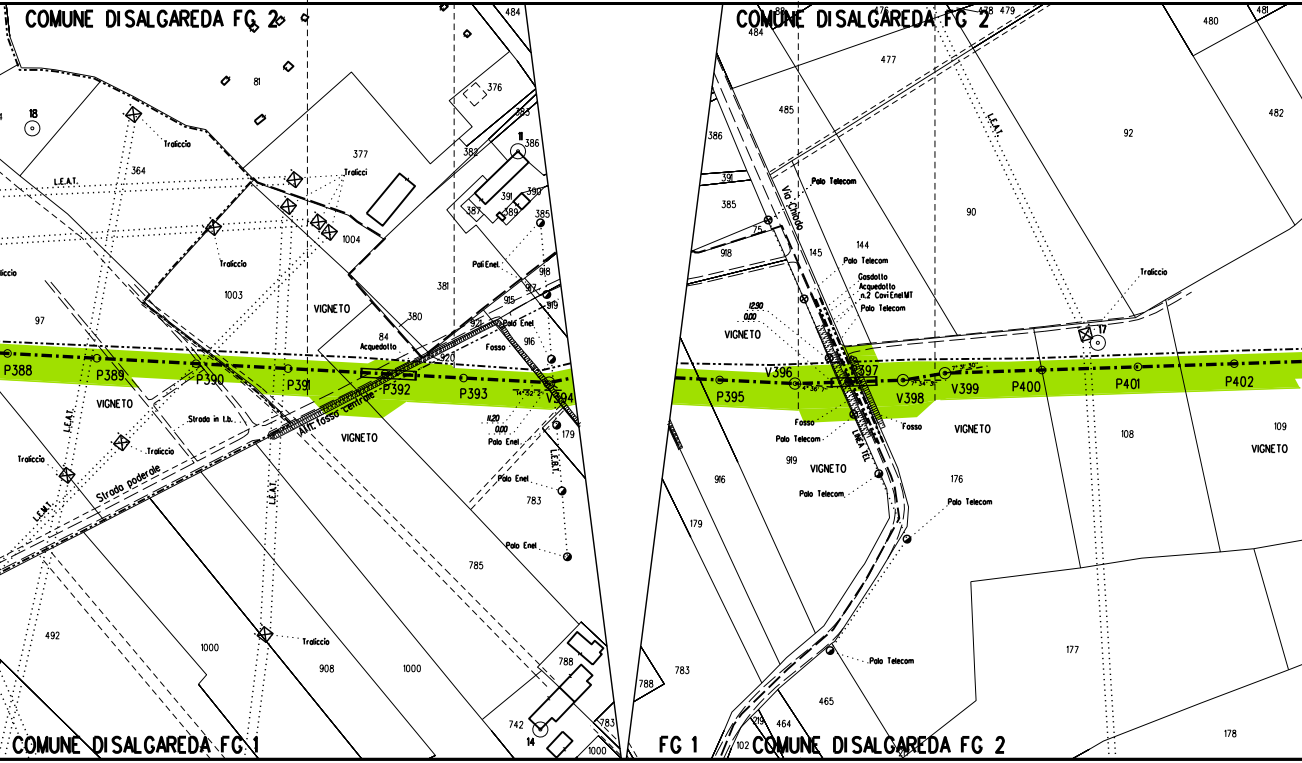

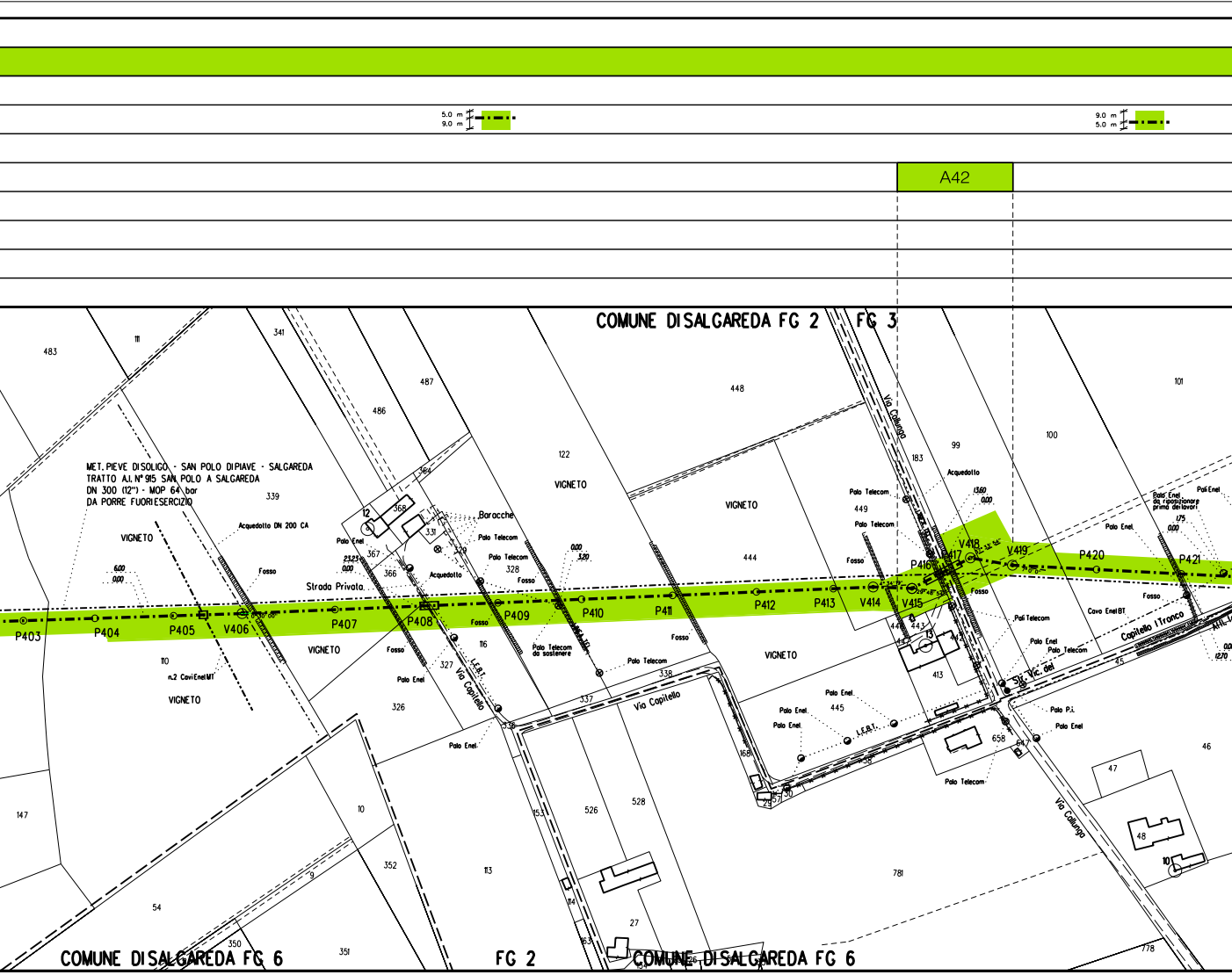

5.0 m
9.0 m
A42
COMUNE DI SALGAREDA FG 2
FG 3
MET. PIEVE DI SOLIGO - SAN POLO DI PIAVE - SALGAREDA
TRATTO A.I. N° 915 SAN POLO A SALGAREDA
DN 300 (12") - MOP 64 bar
DA PORRE FUORI ESERCIZIO
VIGNETO
Acquedotto DN 200 CA
Fosso
Strada Privata
Baracche
Palo Telecom
Palo Enel
Acquedotto
Via Capitello
Via Callunga
Palo Telecom da sostenere
Pali Telecom
Pali Enel da riposizionare prima dei lavori
Cavo Enel BT
Capitello I Tronco
n.2 Cavi Enel MT
P403
P404
P405
V406
P407
P408
P409
P410
P411
P412
P413
V414
V415
P416
P417
V418
V419
P420
P421
COMUNE DI SALGAREDA FG 6
FG 2
COMUNE DI SALGAREDA FG 6

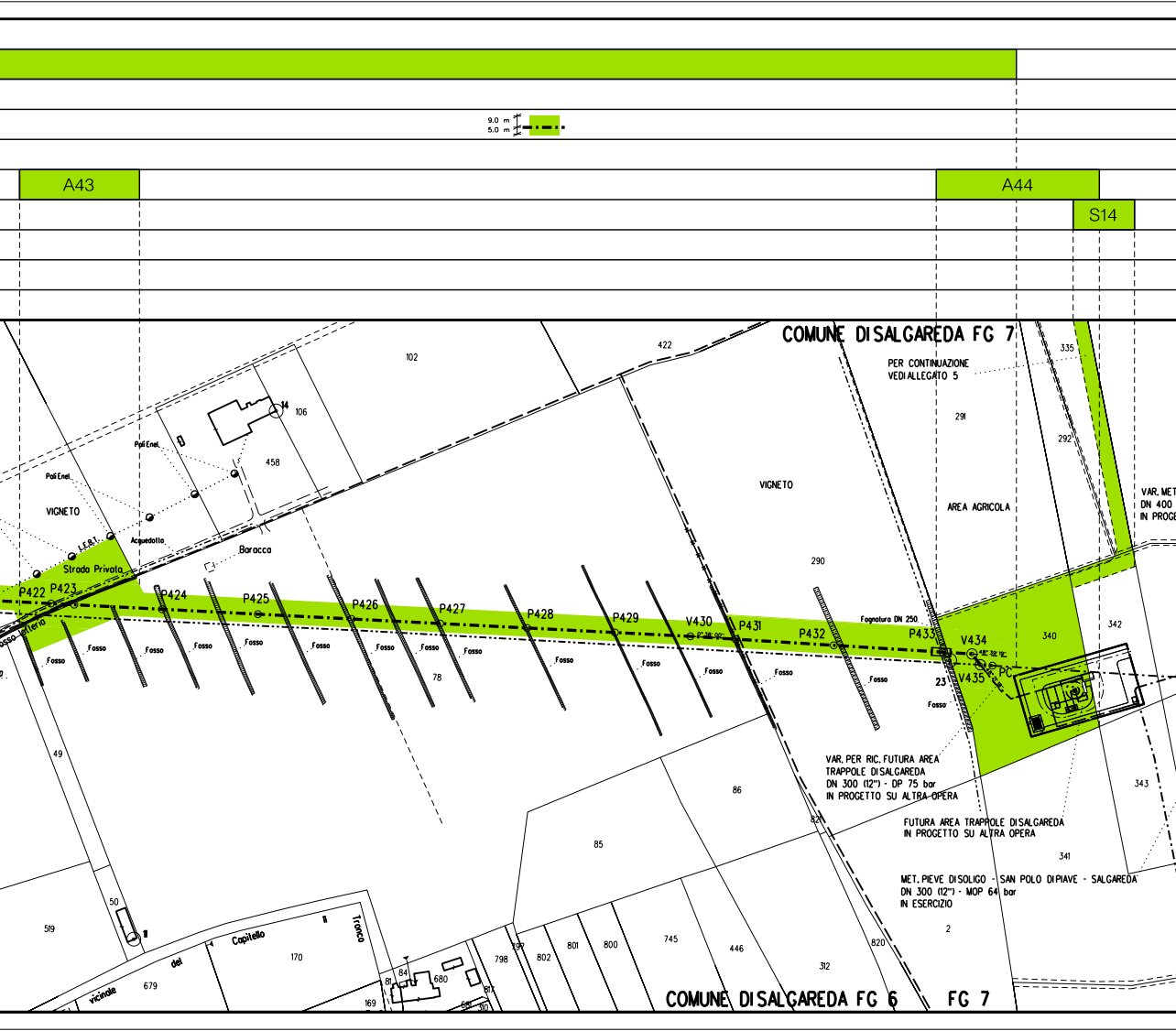

9.0 m
5.0 m
A43
A44
S14
COMUNE DI SALGAREDA FG 7
PER CONTINUAZIONE
VEDI ALLEGATO 5
VIGNETO
AREA AGRICOLA
Strada Privata
Baracca
Acquedotto
Pali Enel
P422
P423
P424
P425
P426
P427
P428
P429
V430
P431
P432
P433
V434
V435
PC
Fosso
Fognatura DN 250
VAR. PER RIC. FUTURA AREA
TRAPPOLE DI SALGAREDA
DN 300 (12") - DP 75 bar
IN PROGETTO SU ALTRA OPERA
FUTURA AREA TRAPPOLE DI SALGAREDA
IN PROGETTO SU ALTRA OPERA
MET. PIEVE DI SOLIGO - SAN POLO DI PIAVE - SALGAREDA
DN 300 (12") - MOP 64 bar
IN ESERCIZIO
VAR. MET
DN 400
IN PROG
vicinale del Capitello
Tronco
COMUNE DI SALGAREDA FG 6
FG 7

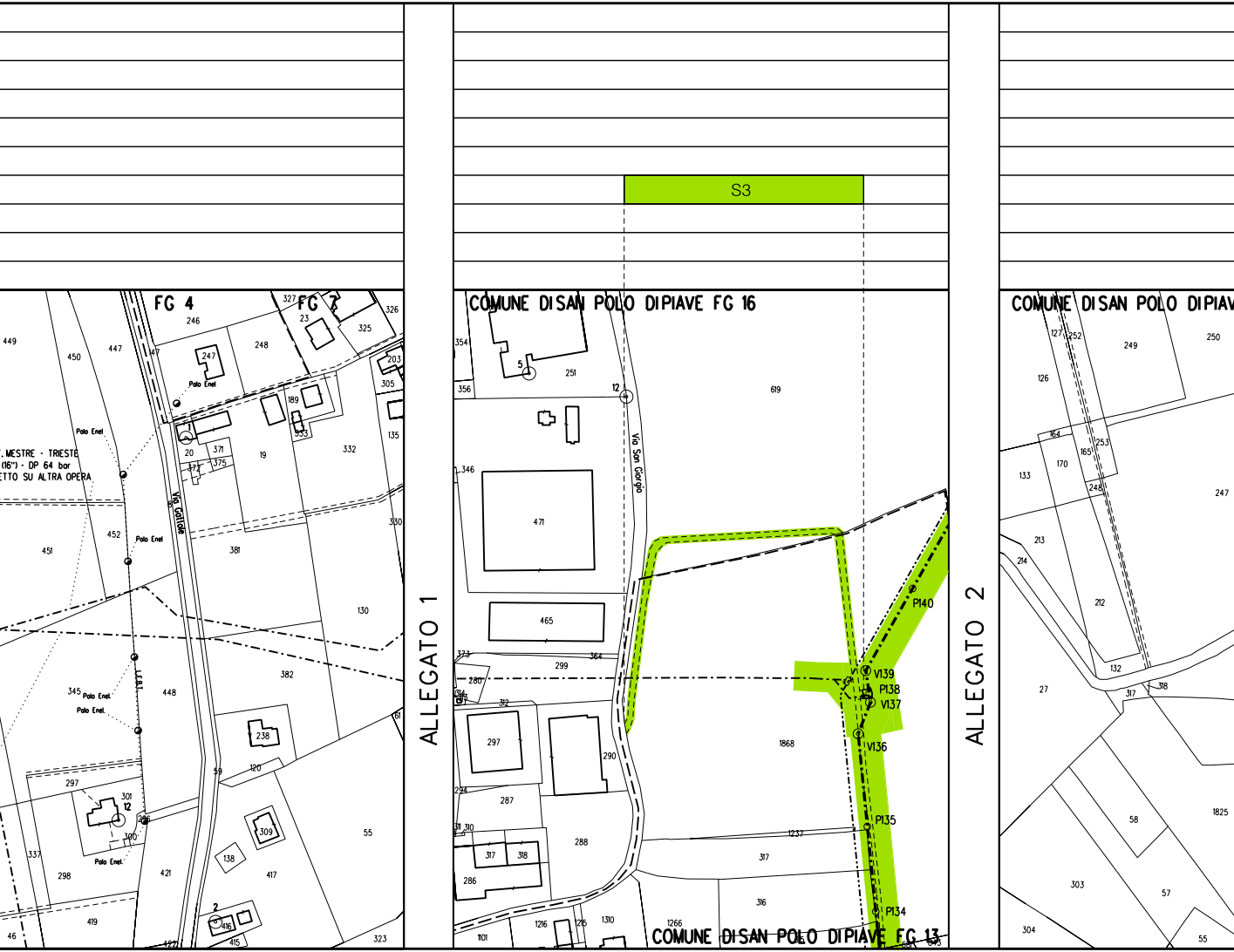
S3
FG 4
FG 7
COMUNE DISAN POLO DIPIAVE FG 16
COMUNE DISAN POLO DIPIAVE FG 13
Via Gattole
Via San Giorgio
Polo Enel
ALLEGATO 1
ALLEGATO 2
P140
V139
P138
V137
V136
P135
P134
1868
619
471
465

S4

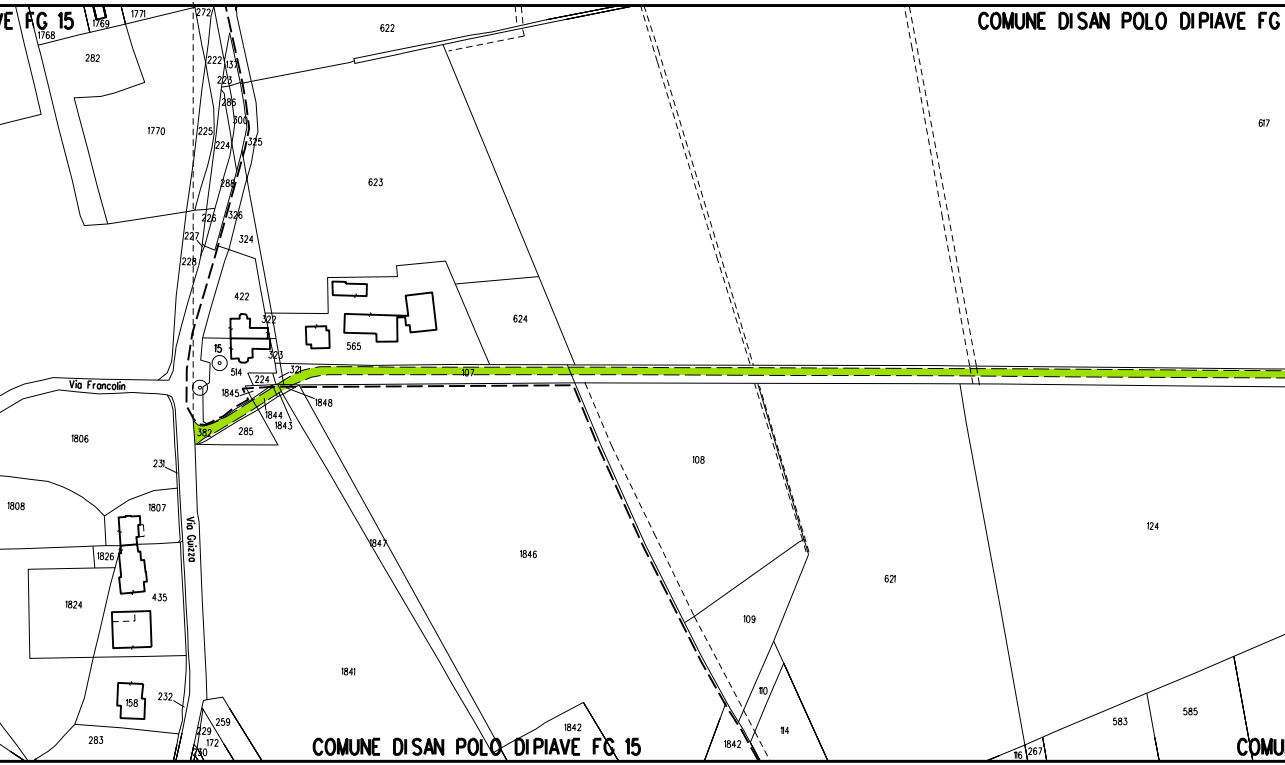
COMUNE DI SAN POLO DI PIAVE FG 15
Via Francolin
Via Guizza
COMUNE DI SAN POLO DI PIAVE FG 15
COMUNE DI SAN POLO DI PIAVE FG

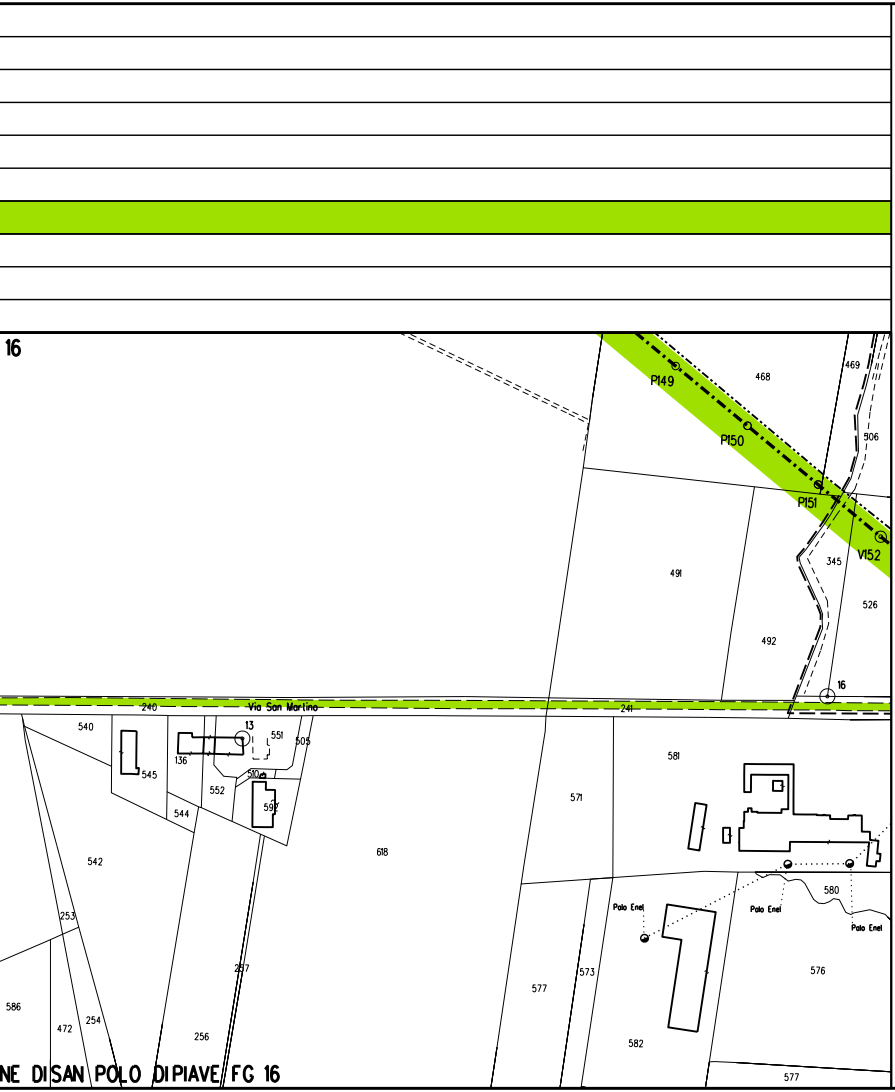
16
P149
P150
P151
V152
468
469
506
491
492
345
526
16
240
Via San Martino
241
540
545
136
13
551
505
510
552
597
544
542
618
581
571
580
Palo Enel
Palo Enel
Palo Enel
253
257
586
472
254
256
577
573
576
582
577
NE DI SAN POLO DI PIAVE FG 16

ALLEGATO 3

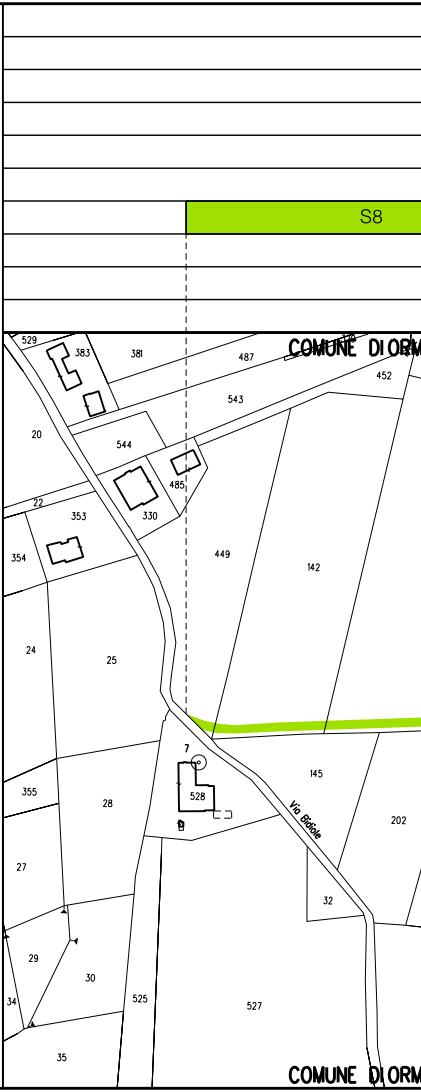
S8
529
383
381
487
COMUNE DI ORM
452
543
20
544
485
330
22
353
354
449
142
24
25
7
145
355
28
528
Via Bidole
202
27
32
29
30
34
525
527
35
COMUNE DI ORM

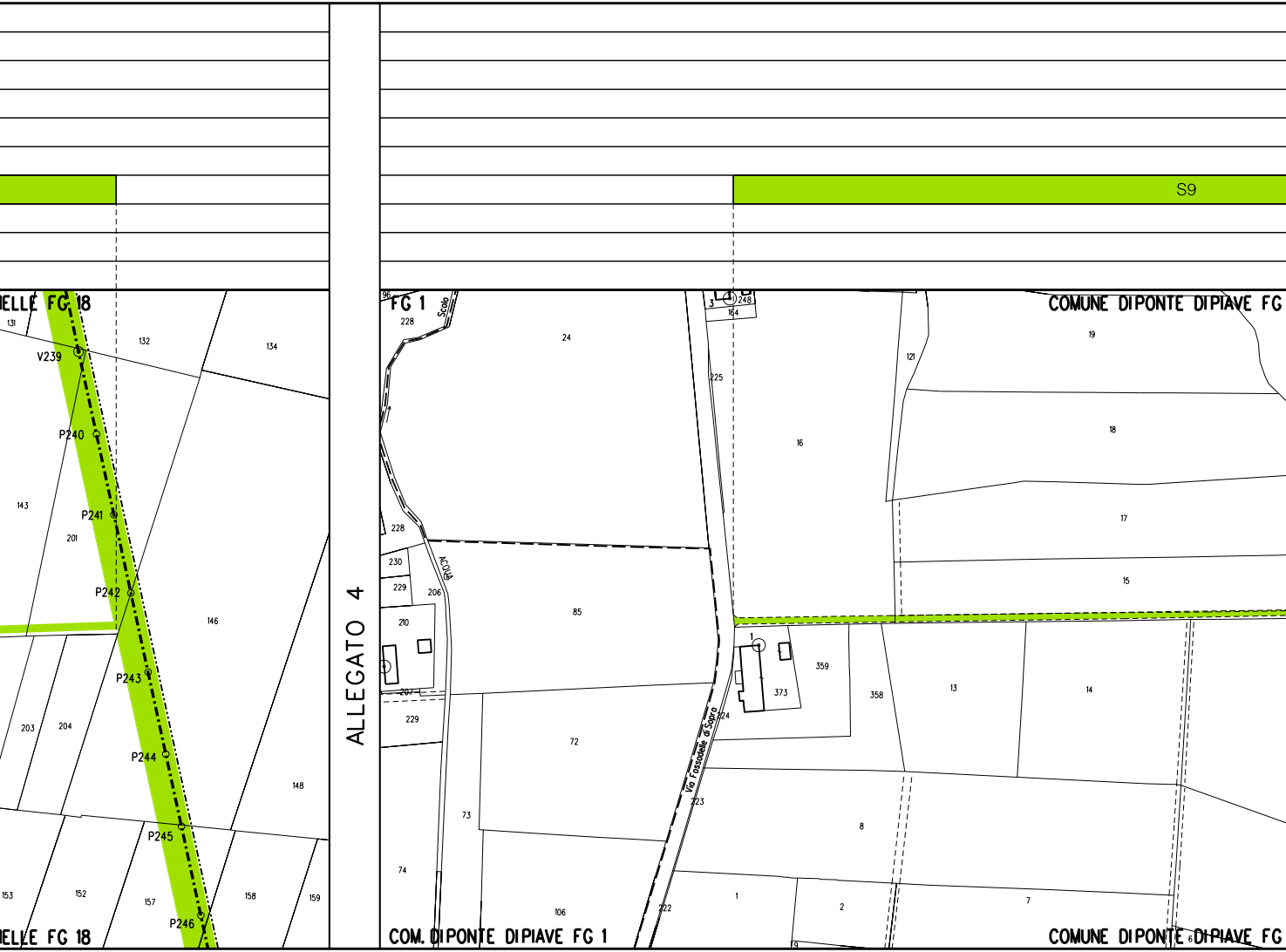
S9
ALLEGATO 4
ELLE FG 18
V239
P240
P241
P242
P243
P244
P245
P246
ELLE FG 18
FG 1
Scolo
ACQUA
Via Fossodelle di Sopra
COMUNE DIPONTE DIPIAVE FG
COM. DIPONTE DIPIAVE FG 1
COMUNE DIPONTE DIPIAVE FG

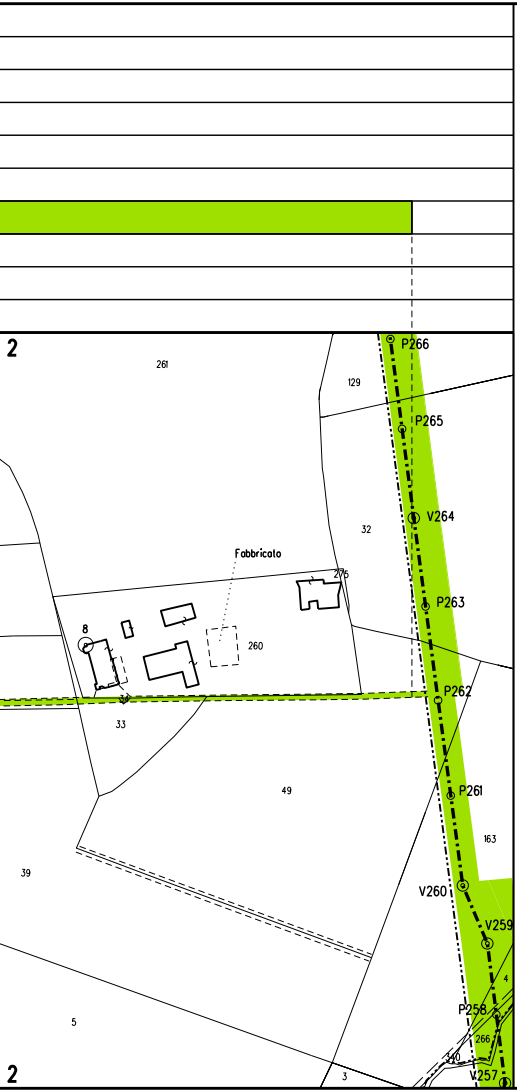

2
P266
P265
V264
P263
P262
P261
V260
V259
P258
V257
Fabbricato
261
129
32
276
260
8
33
49
163
39
5
3
4
266
340

ALLEGATO 5

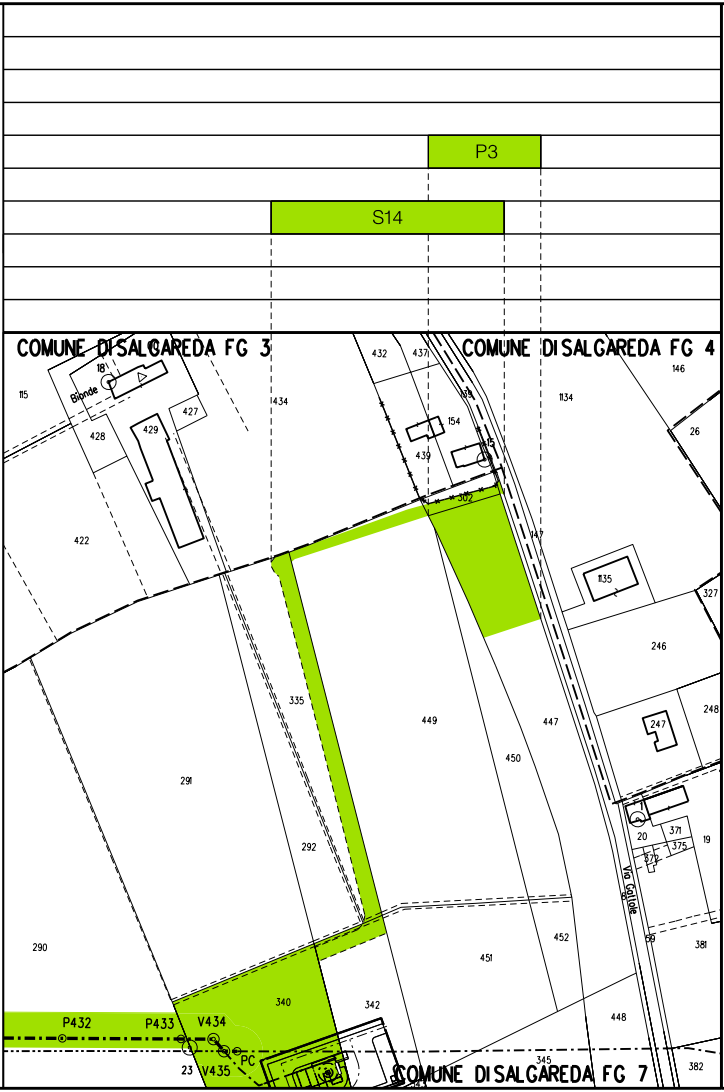

P3
S14
COMUNE DI SALGAREDA FG 3
COMUNE DI SALGAREDA FG 4
COMUNE DI SALGAREDA FG 7
Bionde
Via Gattoè
P432
P433
V434
V435
PC
115
18
428
429
427
434
432
437
154
439
15
302
1134
146
26
422
1135
327
246
248
247
335
449
447
450
291
292
290
340
342
451
452
448
345
382
20
371
375
19
381
23

LEGENDA

PISTA DI LAVORO RISTRETTA — PISTA DI LAVORO NORMALE

5.0 / 9.0 — 7.0 / 9.0

Pista di lavoro

A — Allargamenti pista di lavoro

S — Strade di accesso provvisorie

P — Piazzole provvisorie per i materiali

Il presente disegno e' di proprieta' aziendale - La societa' tutelera' i propri diritti a termine di legge.

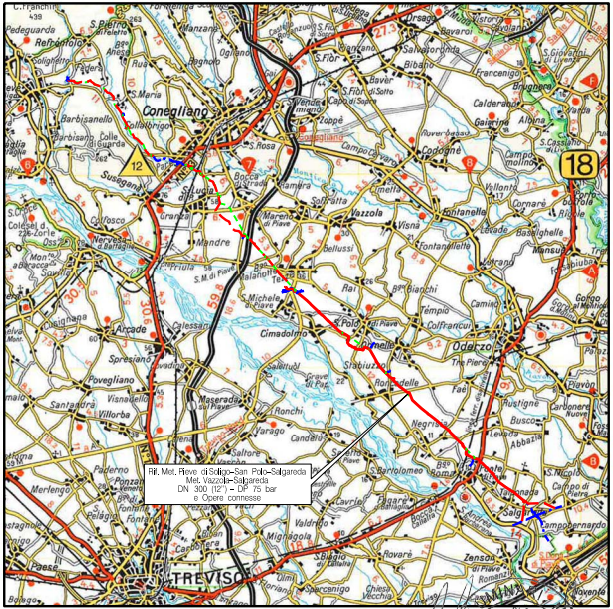

COROGRAFIA **SCALA 1:200.000**

Nei Comuni di VAZZOLA, SAN POLO DI PIAVE, ORMELLE, PONTE DI PIAVE, SALGAREDA

Rev.	Data	Descrizione	Disegn.	Contr.	Approv.
4	18/09/2020	EMISSIONE PER COSTRUZIONE - AGGIORNAMENTO AREA DI OCCUPAZIONE P186-P187, P191-P192 E INSERIMENTO TRIVELLAZIONE P142 - P143	RIGHI A.	BATTISTI	LUMINARI
3	29/05/2020	EMISSIONE PER COSTRUZIONE - AGG. DENOMINAZIONE MET. IN RIQUALIFICA	RIGHI A.	BATTISTI	LUMINARI
2	22/07/2019	EMISSIONE PER COSTRUZIONE	RIGHI A.	BATTISTI	LUMINARI
1	11/02/2019	AGGIORNAMENTO TRACCIATO DA P343 A V353	RIGHI A.	BATTISTI	LUMINARI
0	30/11/2018	EMISSIONE PER APPALTO	RIGHI A.	BATTISTI	LUMINARI

Proprietario: snam

Progettista: COMIS — consulenza materiali - ispezioni - saldatura — progettazione-direzione lavori

Disegno: P-AOL-20156

Impianto: MET. (4500230) PIEVE DI SOLIGO-S.POLO DI PIAVE - SALGAREDA

Variante: MET. VAZZOLA-SALGAREDA DN 300 (12") - DP 75 bar

Revisione	4
Comm.	NR/16091/R-L01
Cod.tec.	20156
Scala	1:2000

PLANIMETRIA CATASTALE CON AREE DI OCCUPAZIONE TEMPORANEA